



Features der VBN-App im Überblick

- Fahrplanauskunft mit Reiseroutenberechnung von Tür zu Tür
- Verbindungsdetails mit Anzeige von Zwischenhalten
- Abfahrts- und Ankunftstabellen einer Haltestelle
- Anzeige der naheliegenden Haltestellen auf Basis der aktuellen Position
- Suche nach Haltestellen und Adressen
- Anzeige von Preisen, wenn diese verfügbar sind
- Anzeige der Haltestellen und Laufwege in der Karte
- Verwaltung von Verbindungs- und Stationsfavoriten
- Stationsinformationen zu vielen Haltestellen im Verbundgebiet
- Live-Cockpit
- Push-Benachrichtigungen zur aktuellen Verkehrslage der aktivierten Verbindungen
- Augmented Reality für die Haltestellen in der Nähe

FahrPlaner kostenlos downloaden unter m.vbn.de



Mit dem QR-Code direkt zur VBN-App



QR-Code-Reader auf dem Smartphone installieren, Code einscannen und direkt zur Download-Website gelangen.

Lob und Kritik

Wir wollen unsere App permanent weiterentwickeln und freuen uns auf Ihre Anregungen und Bewertungen. Helfen Sie uns dabei, indem Sie uns Ihr Feedback per E-Mail senden.

E-Mail: app@vbn.de

Unsere 24h-Serviceauskunft 01805 / 826 826

(0,14 €/Min. a. d. dt. Festnetz, aus den Mobilfunknetzen max. 0,42 €/Min.)

Aus technischen Gründen sind noch nicht alle Features auf allen Endgeräten verfügbar.

FahrPlaner – die VBN-App



konstruktiv.bremen

Garantiert gut verbunden – mit den Bussen und Bahnen im VBN-Land.

Die Informationen haben wir mit größtmöglicher Sorgfalt zusammengestellt. Dennoch gilt: Irrtum und Änderungen vorbehalten (Stand: 01.11.2011).



Verkehrsverbund
Bremen/Niedersachsen

Willy-Brandt-Platz 7
28215 Bremen
www.vbn.de

Das Projekt Echtzeit wird gefördert durch:



Der Senator für Umwelt,
Bau und Verkehr



Die VBN-App ist ab sofort Ihr mobiler FahrPlaner:

aktuell, flexibel und kostenlos

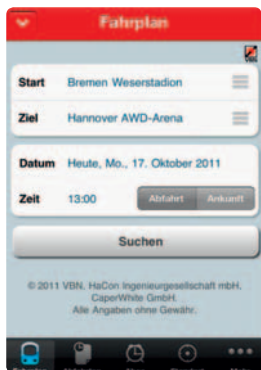




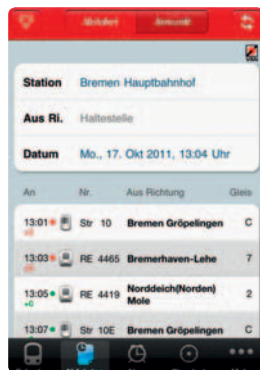
Mit der VBN-App alle Informationen zu Ihren Fahrten immer und überall dabei

Fahrpläne für ganz Deutschland erhalten Sie mit der neuen App des Verkehrsverbundes Bremen/Niedersachsen. Für die Verkehrsunternehmen BSAG, DB Regio, NordWestBahn und metronom bekommen Sie die Daten bereits in **Echtzeit**. Das heißt, Sie sehen, ob Ihr Zug, Bus oder Straßenbahn pünktlich oder verspätet ist. In Kürze folgen Daten von Weser-Ems-Bus, der evb und den Wolters Buslinien. Auch **Preisankünfte** zu den Verbindungen, Gleisangaben, Informationen zu Fußwegen sowie Karten der Route sind so verfügbar.

Außerdem erhalten Sie anhand Ihres Standortes eine Übersicht der **nächstgelegenen Haltestellen** und Fahrtmöglichkeiten. Natürlich können Sie auch Stationsinformationen zu vielen Haltestellen im Verbundgebiet anfordern.



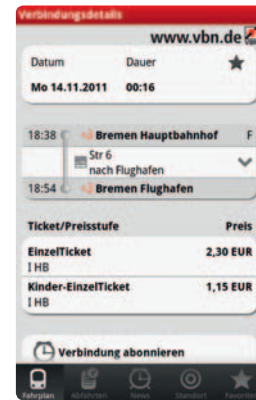
Starten Sie Ihre Anfrage mit nur einem Fingertipp.



Lassen Sie sich die Fahrten für Ihre Haltestelle anzeigen.



Verschaffen Sie sich einen Überblick über die Abfahrtszeiten Ihrer Verbindung.



Sie erfahren sofort, wieviel ein Einzelticket für Ihre gewählte Strecke kostet.

Weitere Features

Sollten Sie mal nicht wissen, wo sich die nächste Haltestelle befindet, können Sie dies mithilfe Ihrer Handykamera und der eingebauten **Augmented Reality-Funktion** (kameragesteuerte Orientierungshilfe für die Haltestellen in der Nähe) ganz einfach herausfinden.

Die VBN-App hält Sie auf dem Laufenden – aktivieren Sie den **Push-Dienst** und erhalten Sie automatisch aktuelle Nachrichten für Ihre täglichen Verbindungen, auch wenn Sie die FahrPlaner-App nicht geöffnet haben.



Der FahrPlaner ist für alle Java-fähigen Geräte (z. B. Blackberry und Symbian) verfügbar.

Direkt aufs Handy laden

Für die Datenübertragung fallen vertragsabhängige Kosten an.

- Gehen Sie mit Ihrem WAP/GPRS-fähigen Handy auf m.vbn.de, unter „FahrPlaner-Apps“ können Sie das Programm herunterladen.
- Die Fahrpläne werden unter „Favoriten“ gespeichert und sind so offline abrufbar.



Haben Sie den aktuellen Fahrplan immer griffbereit.

Über einen Computer aufs Handy laden

- Gehen Sie auf der Seite fahrplaner.de auf den Reiter „Handy“.
- Hier finden Sie alle weiteren Schritte im Einzelnen beschrieben.