

## Kartenverzeichnis

Karte A 1

Karte A 2

Karte A 3

Karte A 4

Karte A 5

Karte A 6

Karte A 7

Karte A 8

Karte A 9

Karte A 10

Karte A 11

Karte A 12

Karte A 13

Karte A 14

Karte A 15

Karte A 16

Karte A 17

Karte A 18

Karte A 19

Karte A 20

Karte A 21

Karte A 22

Karte A 23

Karte A 24

Karte A 25

Karte A 26

Karte A 27

Karte A 28

Karte A 29

Karte A 30

Karte A 31

Karte A 32

Karte A 33

Karte A 34

Karte A 35

Karte A 36

Karte A 37

Karte A 38

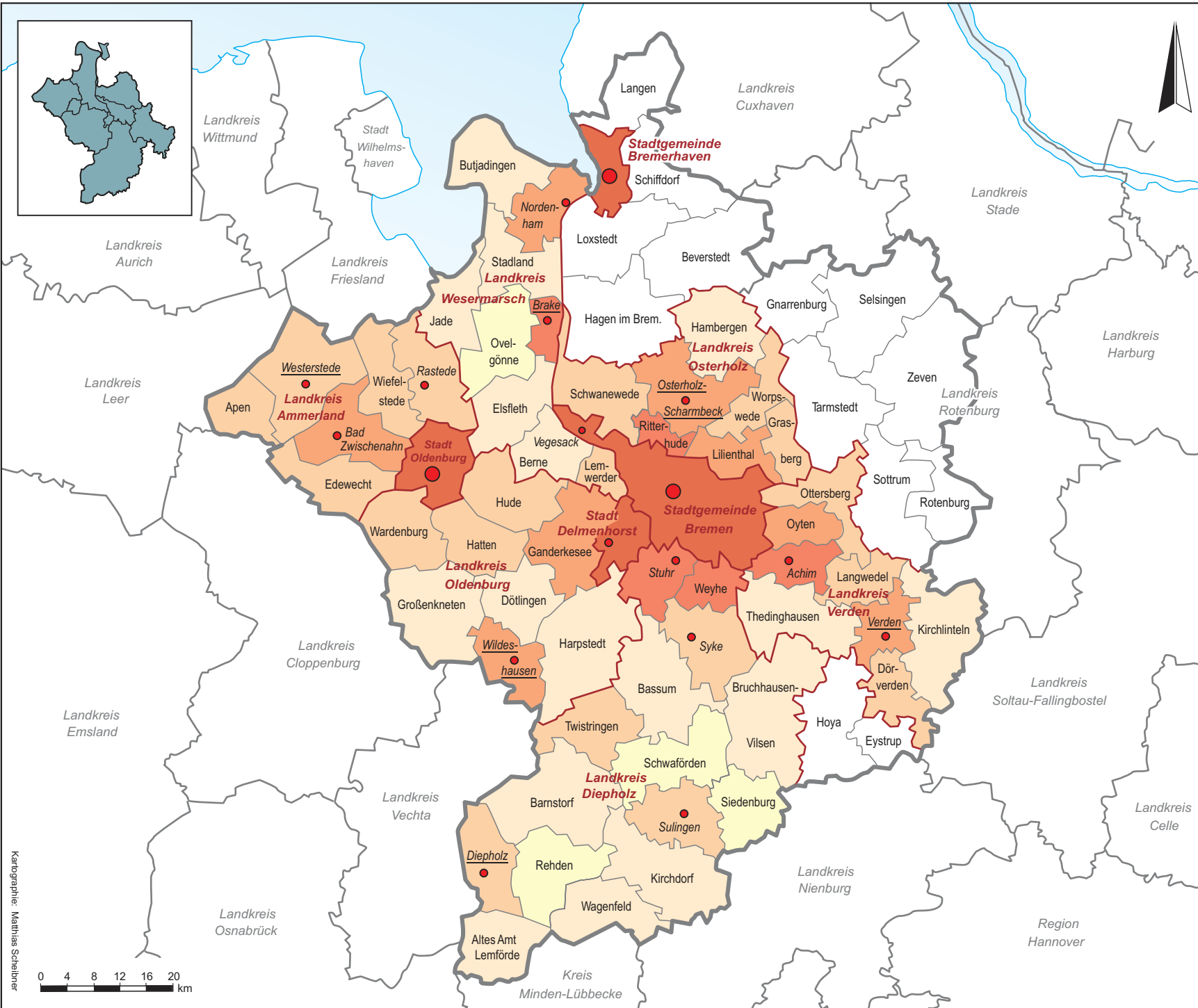
Karte A 39

Karte A 40

Karte A 41

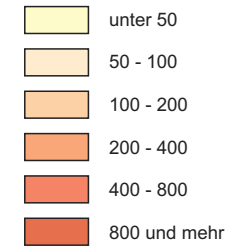
Karte A 42





## Bevölkerungsdichte

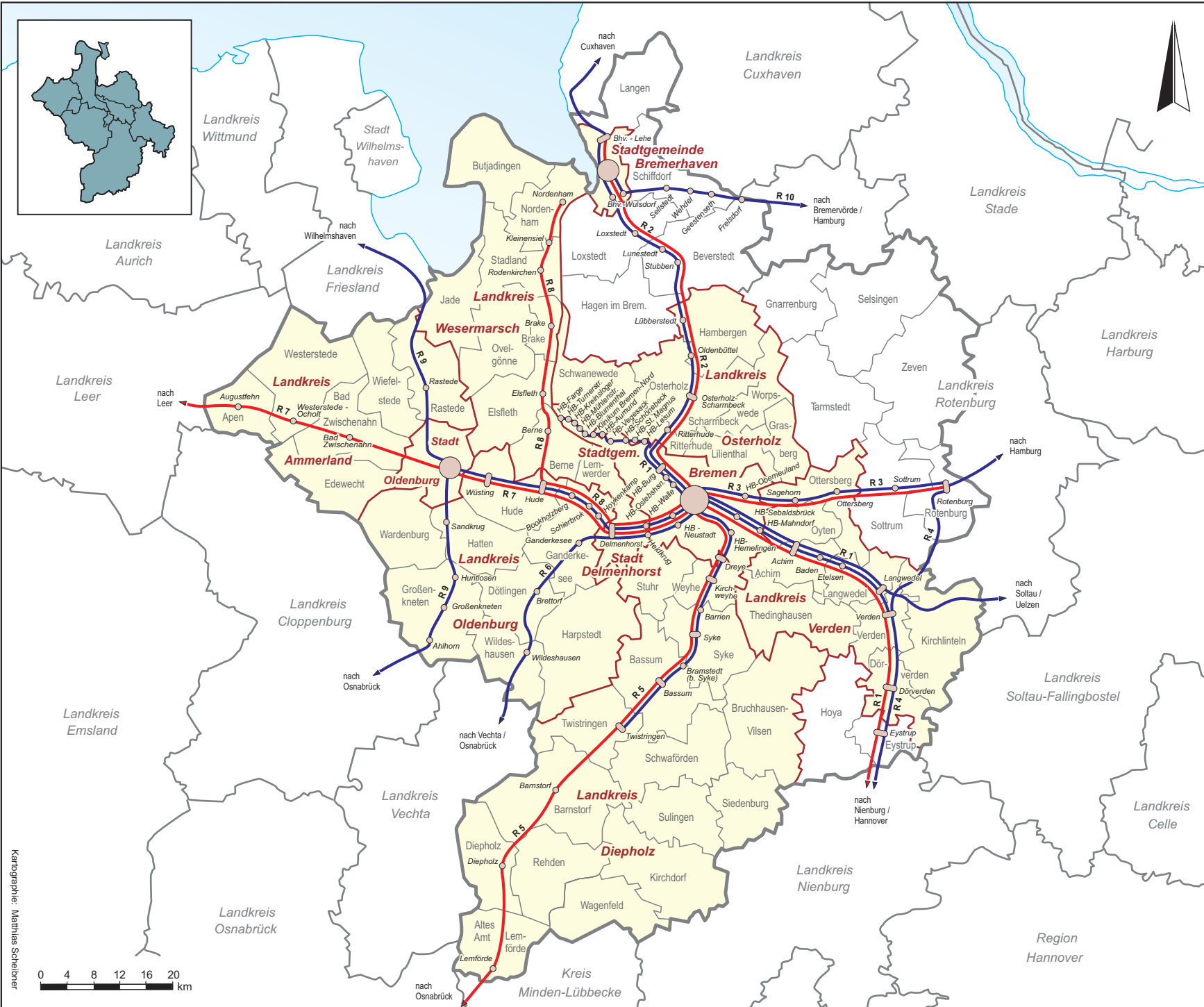
Einwohner pro km<sup>2</sup>



Verwaltungseinheiten

- Diepholz Sitz der Kreisverwaltung
- Oberzentrum
- Mittelzentrum
- Grenze des Verkehrsverbundes Bremen/Niedersachsen (VBN)
- Gebiet des Zweckverbandes Verkehrsverbund Bremen/Niedersachsen (ZVBVN)
- Verden** Verbandsglieder ZVBN
- Kreisgrenze
- Gemeindegrenze

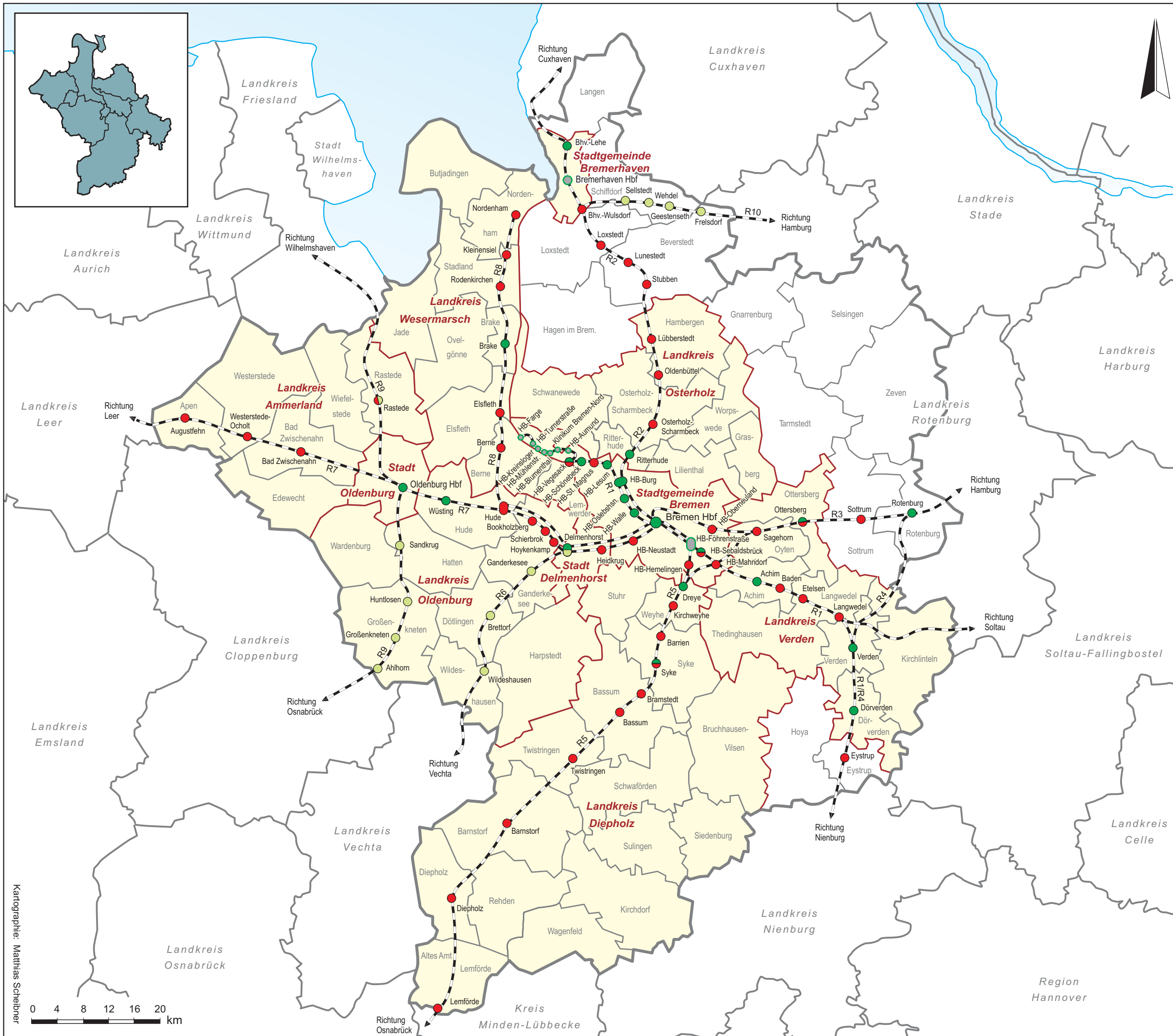




## Schienenstreckennetz

- R 4** RegionalExpress (RE)  
Metronom Eisenbahn AG (ME)
- R 1** Regionalbahn (RB)  
EVV, Nordseebahn (EVB)  
NordWestBahn (NWB)
- SPNV-Haltestellen

- ### Verwaltungseinheiten
- Gebiet des Zweckverbandes Verkehrsverbund Bremen/Niedersachsen (ZVBVN)
  - Verden** Verbandsglieder ZVBVN
  - Grenze des Verkehrsverbundes Bremen/Niedersachsen (VBN)
  - Kreisgrenze
  - Gemeindegrenze



## SPNV-Haltestellen Bahnsteighöhen

- Bahnsteighöhe = 55 cm über SO
- Bahnsteighöhe = 76 cm über SO
- Bahnsteighöhe < 55 cm über SO
- Station(sumbau) in Planung (Umrandung zeigt vorauss. Umsetzung)
- SPNV-Linie
- Gebiet des Zweckverbandes Verkehrsverbund Bremen/Niedersachsen (ZVBV)
- Verden Verbandsglieder ZVBV
- Grenze des Verkehrsverbundes Bremen/Niedersachsen (VBN)
- Kreisgrenze
- Gemeindegrenze

Quelle:  
Informationen zum Teil aus dem  
SPNV-Haltestellenkataster 2001 entnommen



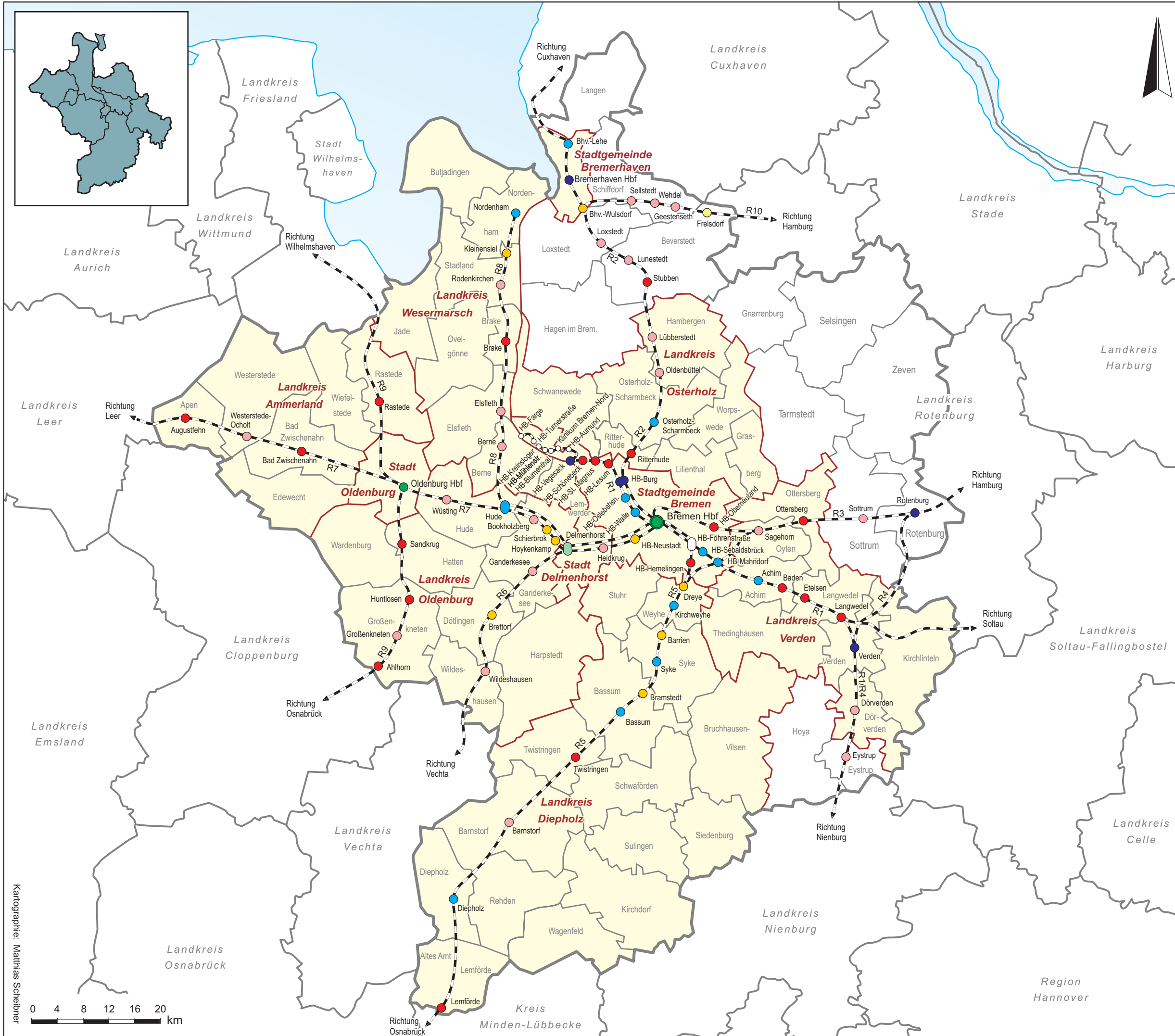
### SPNV-Haltestellen Zugangsmöglichkeiten

- Bahnsteige ebenerdig erreichbar (gesicherte Gleisquerung durch Umlaufsperrung / Schranke / LSA / Personal)
- Bahnsteige ebenerdig erreichbar (ungesicherte Gleisquerung)
- Bahnsteige mit Über- oder Unterführung barrierefrei zu erreichen (Rampe / Aufzug)
- Bahnsteige mit Über- oder Unterführung nicht barrierefrei zu erreichen (Treppe)
- Station(sumbau) in Planung (Umrandung zeigt voraussichtliche Umsetzung)

- SPNV-Linie
- Gebiet des Zweckverbandes Verkehrsverbund Bremen/Niedersachsen (ZVBV)
- Verden** Verbandsglieder ZVBV
- Grenze des Verkehrsverbundes Bremen/Niedersachsen (VBN)
- Kreisgrenze
- Gemeindegrenze

Quelle:  
Informationen zum Teil aus dem  
SPNV-Haltestellenkataster 2001 entnommen

Kartographie: Matthias Scheibner



### SPNV-Haltestellen

### Fahrgastzahlen

- < 50 Ein-/Aussteiger pro Tag
- < 100 Ein-/Aussteiger pro Tag
- < 250 Ein-/Aussteiger pro Tag
- < 500 Ein-/Aussteiger pro Tag
- < 1.000 Ein-/Aussteiger pro Tag
- < 2.500 Ein-/Aussteiger pro Tag
- < 5.000 Ein-/Aussteiger pro Tag
- < 10.000 Ein-/Aussteiger pro Tag
- < 50.000 Ein-/Aussteiger pro Tag
- Station(sumbau) in Planung

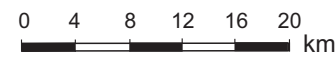
- SPNV-Linie
- Gebiet des Zweckverbandes Verkehrsverbund Bremen/ Niedersachsen (ZVBV)
- Verbandsglieder ZVBV
- Grenze des Verkehrsverbundes Bremen/Niedersachsen (VBN)
- Kreisgrenze
- Gemeindegrenze

Quelle:  
 Bahnhöfe in Niedersachsen (außer EVB-Strecke):  
 Bahnhofsentwicklungsprogramm Niedersachsen;  
 Aktueller Stand und Konzeption 2006.  
 Hrsg: DB Station&Service AG

Bahnhöfe in Niedersachsen  
 (EVB-Strecke Bremerhaven - Hamburg):  
 Daten von der EVB, Zählung 2005

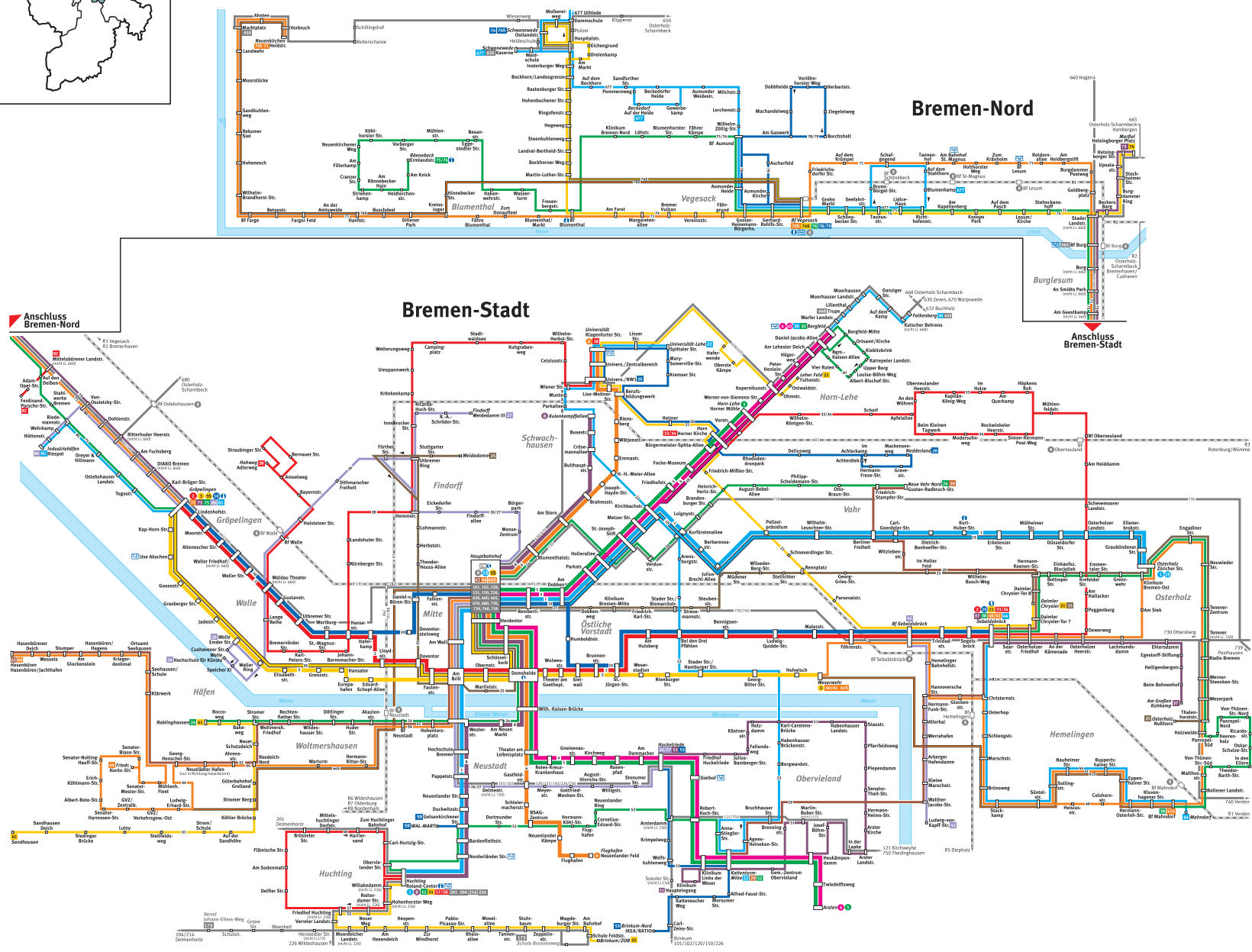
Bahnhöfe in Bremen:  
 Daten vom SUBVE, Zählung 2004/2005

Kartographie: Matthias Scheibner





# Straßenbahn- und Stadtbusliniennetz in Bremen (Tagesliniennetz)



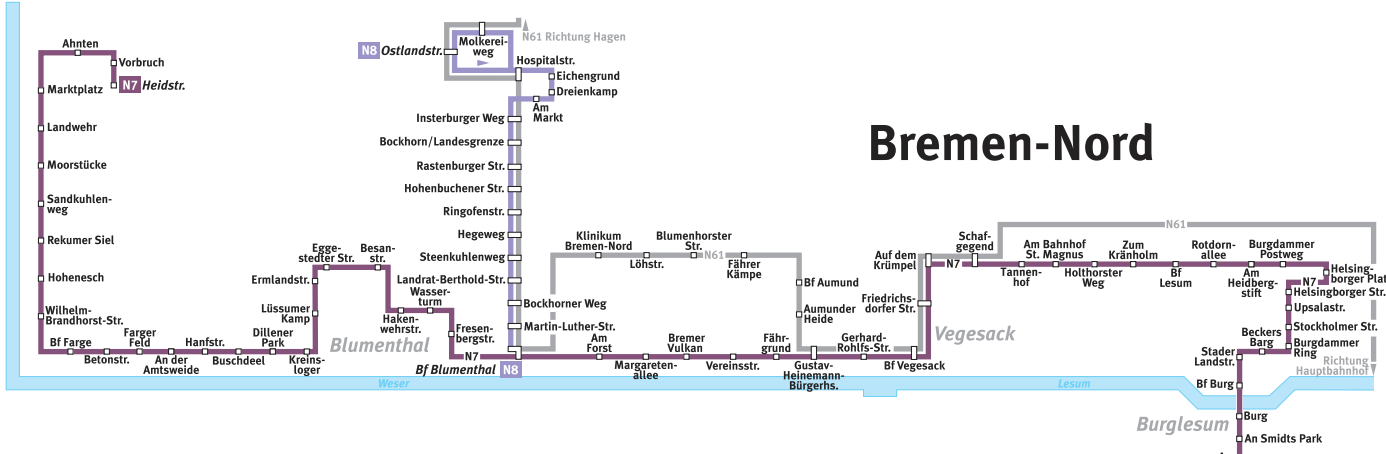
## Zeichenerklärung

- 3 Straßenbahnlinie
- 1S Schnell - Linie
- 28 Omnibuslinie
- Regionalbuslinie
- Eisenbahnstrecke
- 6 Endhaltestelle Straßenbahn
- 51 Endhaltestelle Omnibus
- i BSAG-Kundencenter
- P+R Park + Ride
- R Regionalbahnhof
- H Fernbahnhof

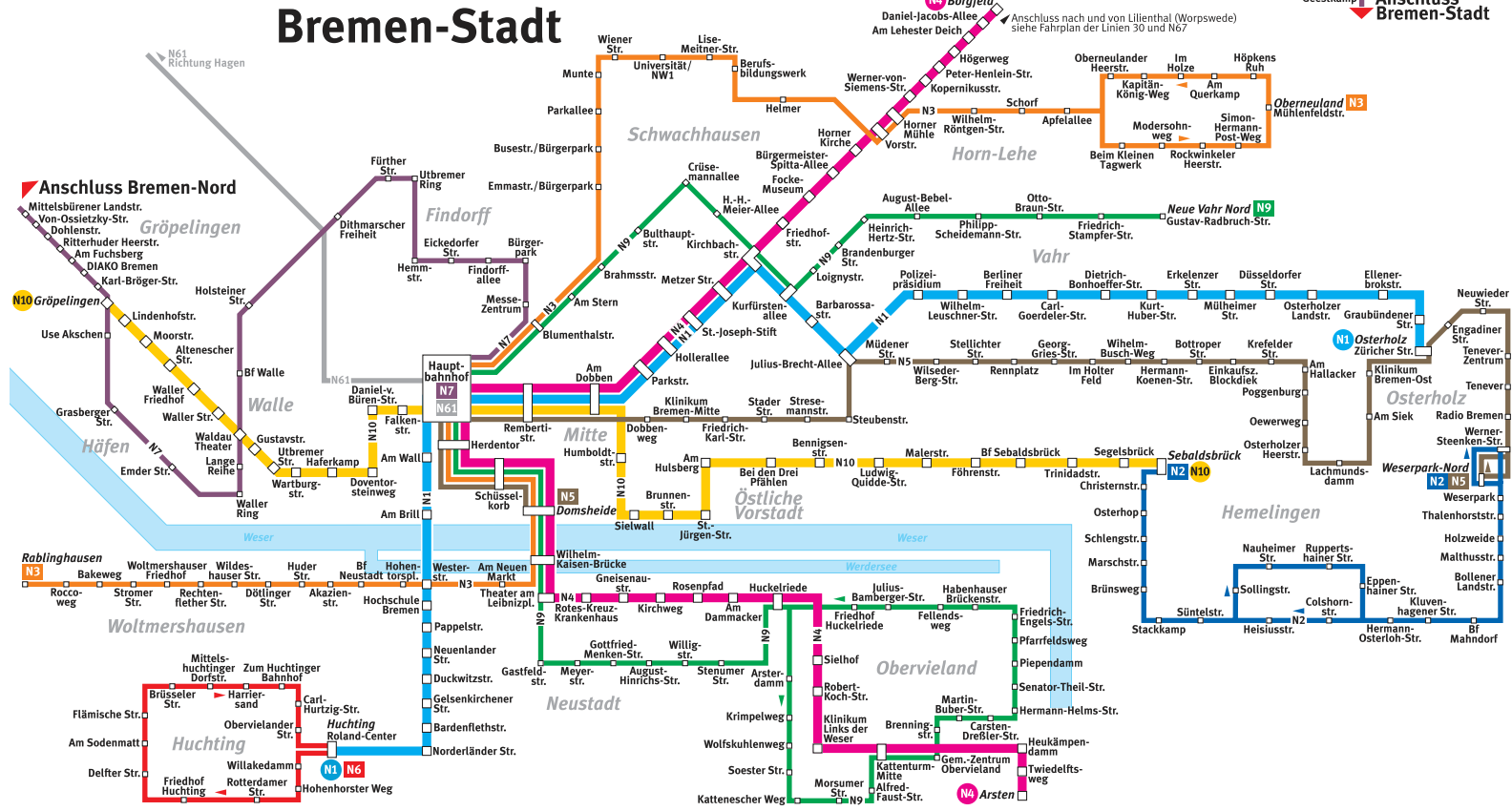
Quelle:  
Bremer Straßenbahn AG  
Strategische Planung, Grafik und Fahrgastinformation



# Bremen-Nord



# Bremen-Stadt



## Straßenbahn- und Stadtbusliniennetz in Bremen (Nachtliniennetz)

Quelle:  
Bremer Straßenbahn AG  
Strategische Planung, Grafik und Fahrgastinformation

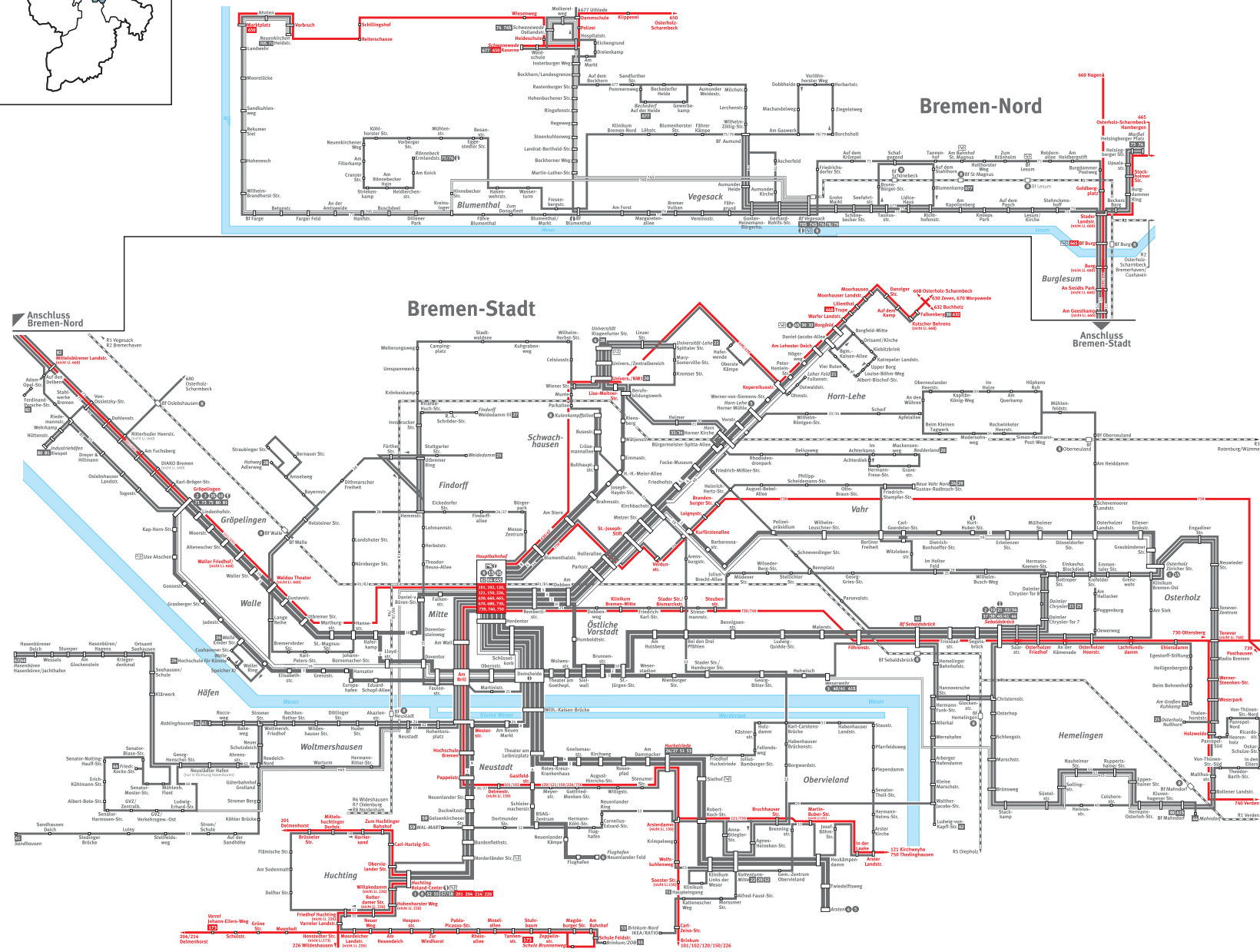
Kartographie: Matthias Scheitler



## Regionalbuslinien in Bremen

### Zeichenerklärung

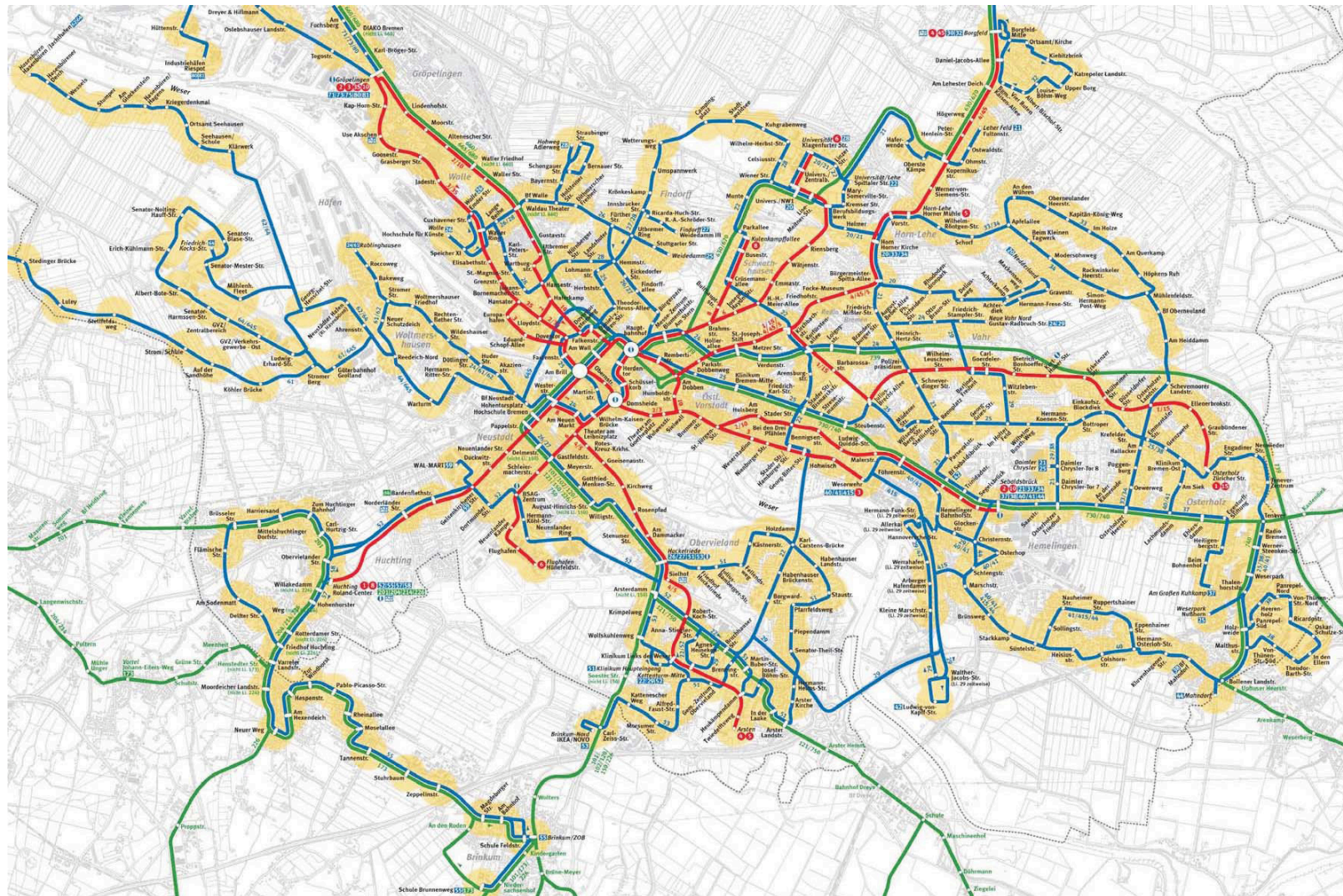
- 3 Straßenbahnlinie
- 15 Schnell - Linie
- 28 Omnibuslinie
- Regionalbuslinie
- Eisenbahnstrecke
- 6 Endhaltestelle Straßenbahn
- 51 Endhaltestelle Omnibus
- BSAG-Kundencenter
- Park + Ride
- Regionalbahnhof
- Fernbahnhof



Quelle: Bremer Straßenbahn AG  
Strategische Planung, Grafik und Fahrgastinformation



**Einzugsgebiet der Haltestellen im straßengebundenen ÖPNV  
300 m Radius in Bremen-Stadt**

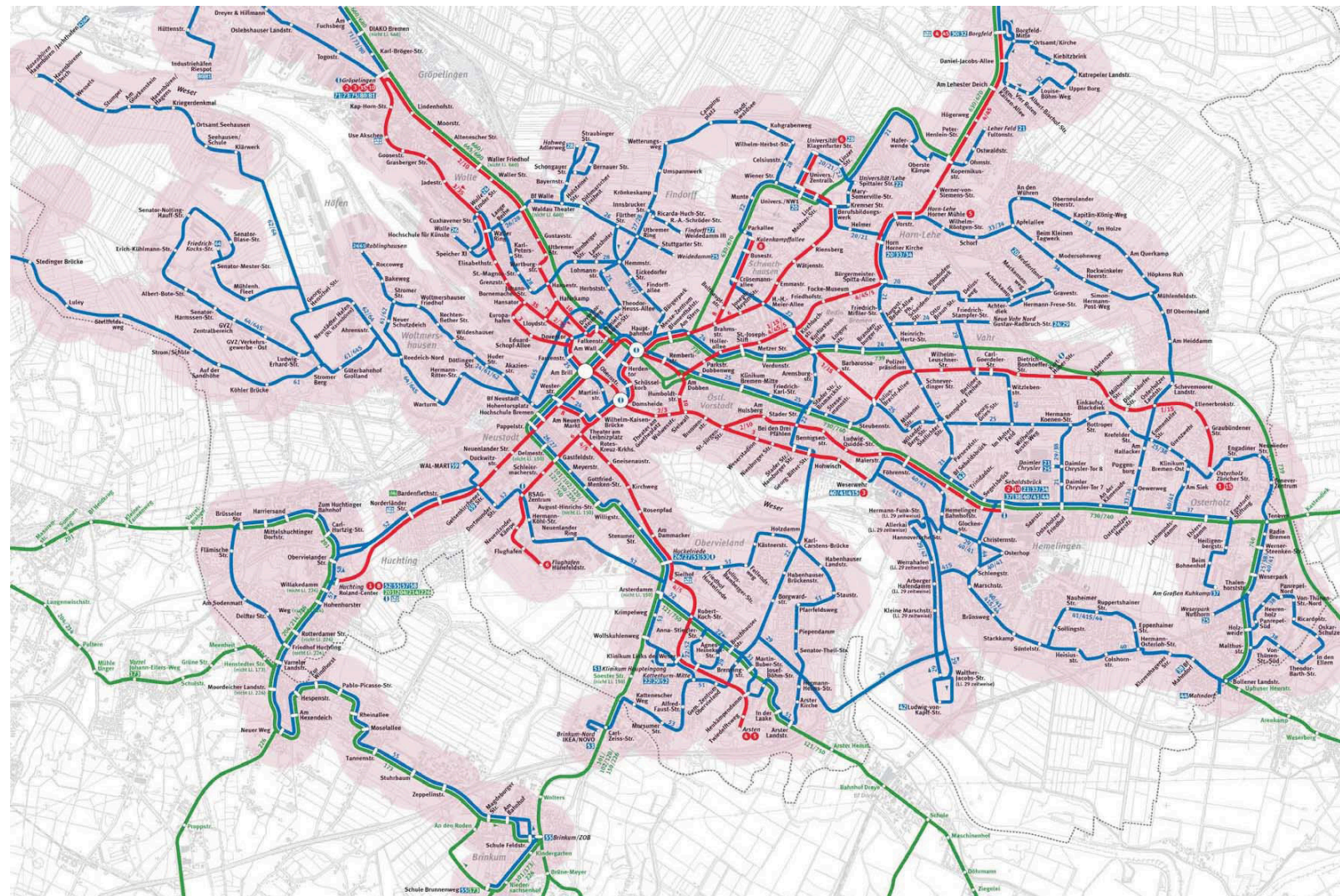


- Zeichenerklärung**
- 3 ○ Straßenbahnlinie
  - 20 ○ Omnibuslinie
  - 739 ○ Regionalbuslinie
  - R= 300 m

Quelle:  
Bremer Straßenbahn AG  
Strategische Planung, Grafik und Fahrgastinformation



**Einzugsgebiet der Haltestellen im straßengebundenen ÖPNV  
600 m Radius in Bremen-Stadt**



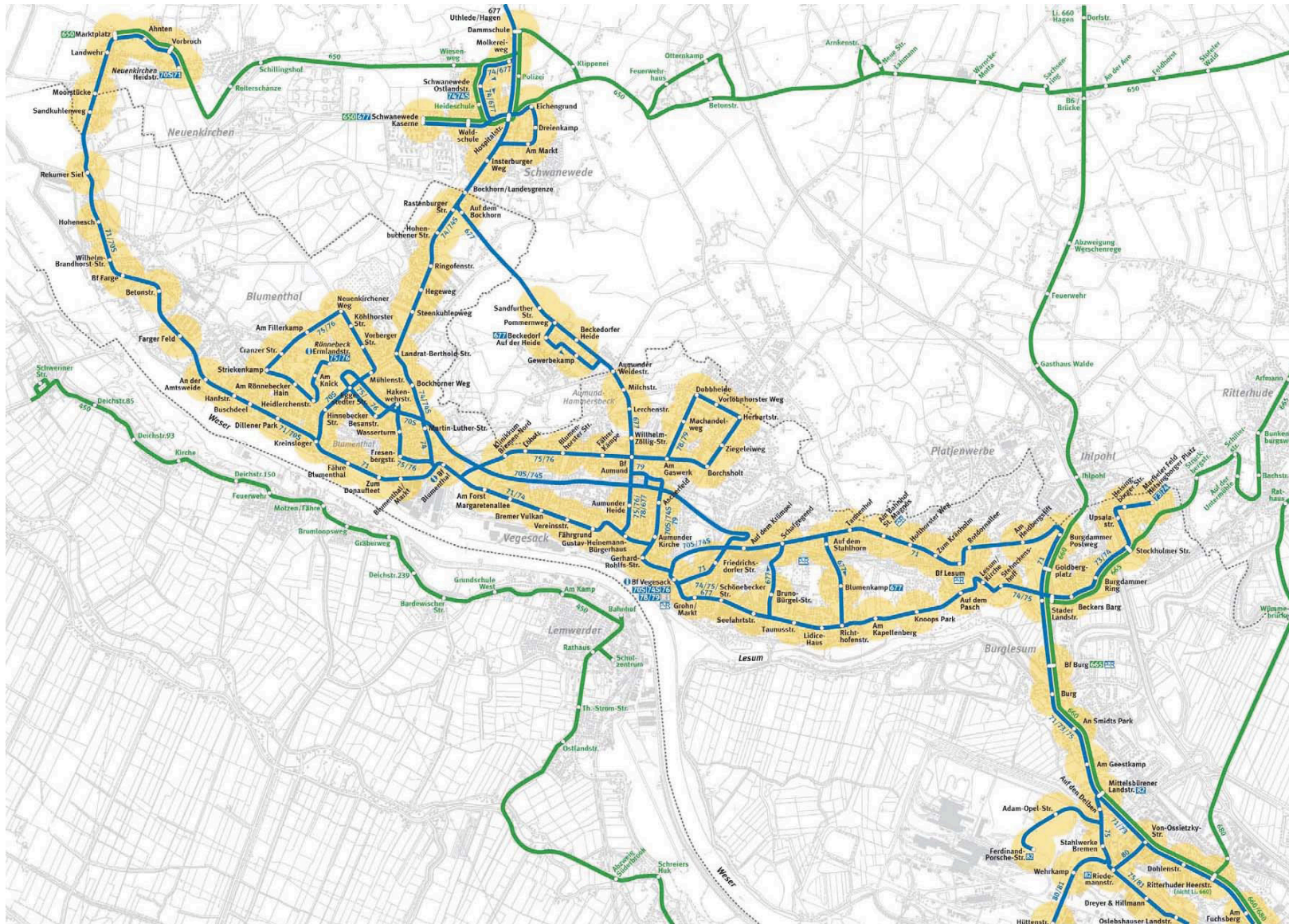
- Zeichenerklärung**
- 3 ○ Straßenbahnlinie
  - 20 ○ Omnibuslinie
  - 739 ○ Regionalbuslinie
  - R= 600 m

Kartographie: Matthias Scheibler

Quelle:  
Bremer Straßenbahn AG  
Strategische Planung, Grafik und Fahrgastinformation



**Einzugsgebiet der Haltestellen im straßengebundenen ÖPNV  
300 m Radius in Bremen-Nord**



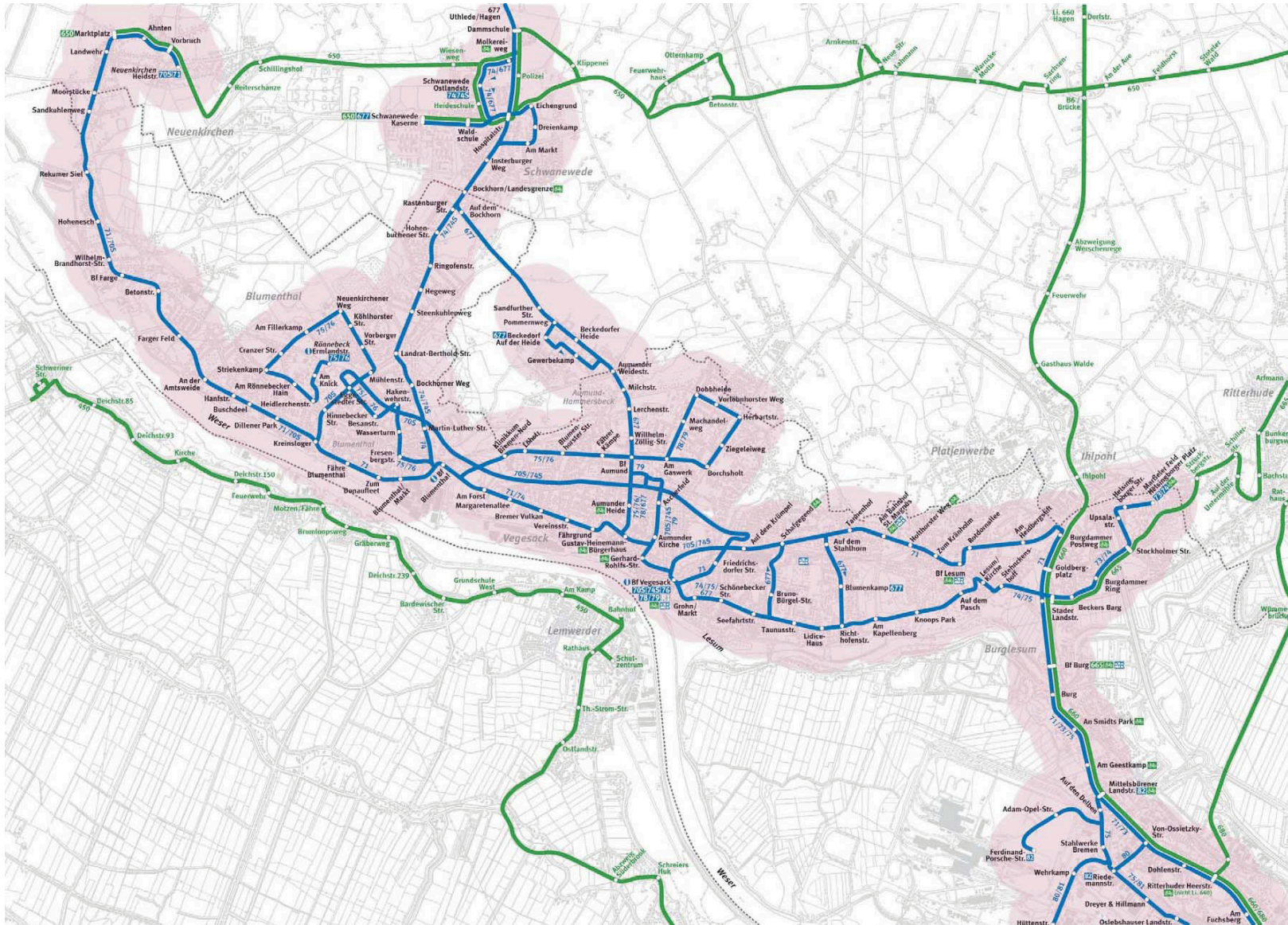
**Zeichenerklärung**

- 75 ○ Omnibuslinie
- 650 ○ Regionalbuslinie
- R= 300 m

Quelle:  
Bremer Straßenbahn AG  
Strategische Planung, Grafik und Fahrgastinformation

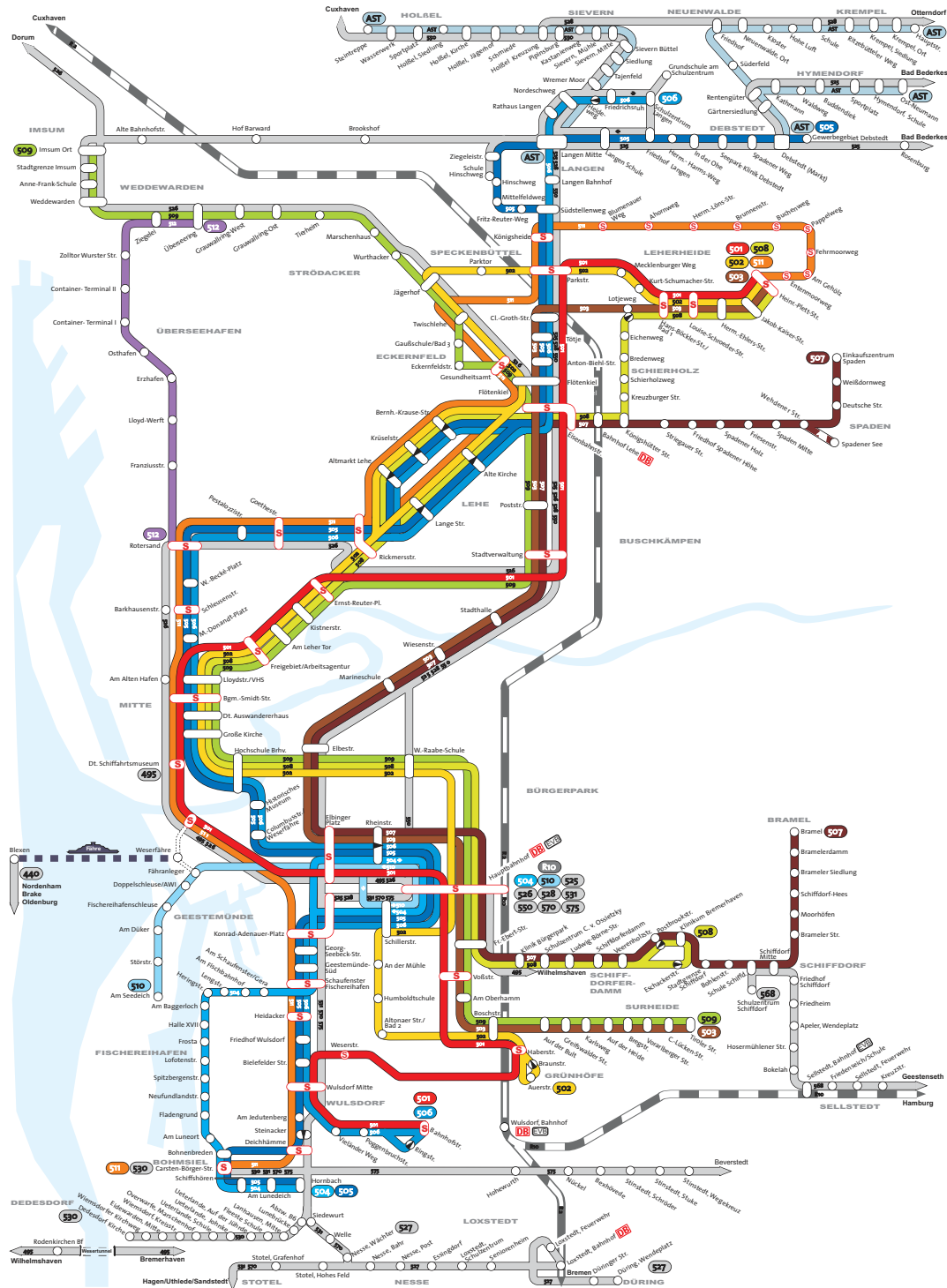
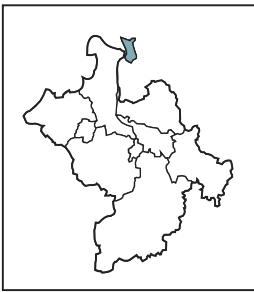


**Einzugsgebiet der Haltestellen  
 im straßengebundenen ÖPNV  
 600 m Radius in Bremen-Nord**



- Zeichenerklärung**
- 75 ○ Omnibuslinie
  - 650 ○ Regionalbuslinie
  - R= 600 m

Quelle:  
 Bremer Straßenbahn AG  
 Strategische Planung, Grafik und Fahrgastinformation

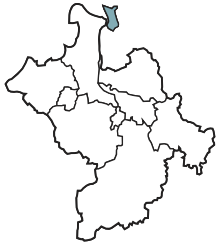


zweck verkehrsbremen  
verband verbund niedersachsen

## Stadtbusliniennetz in Bremerhaven (Tagesnetz)

- Verkehrslinien**
- Omnibuslinie
  - SVPN-Linie
  - S01 Schnellbuslinien
  - S11 Schnellbuslinien
  - S Schnellbushaltestellen
  - ▲ Haltestelle wird nur in Pfeilrichtung bedient
  - AST VBN-Plus Sammeltaxi

Quelle: BremerhavenBus



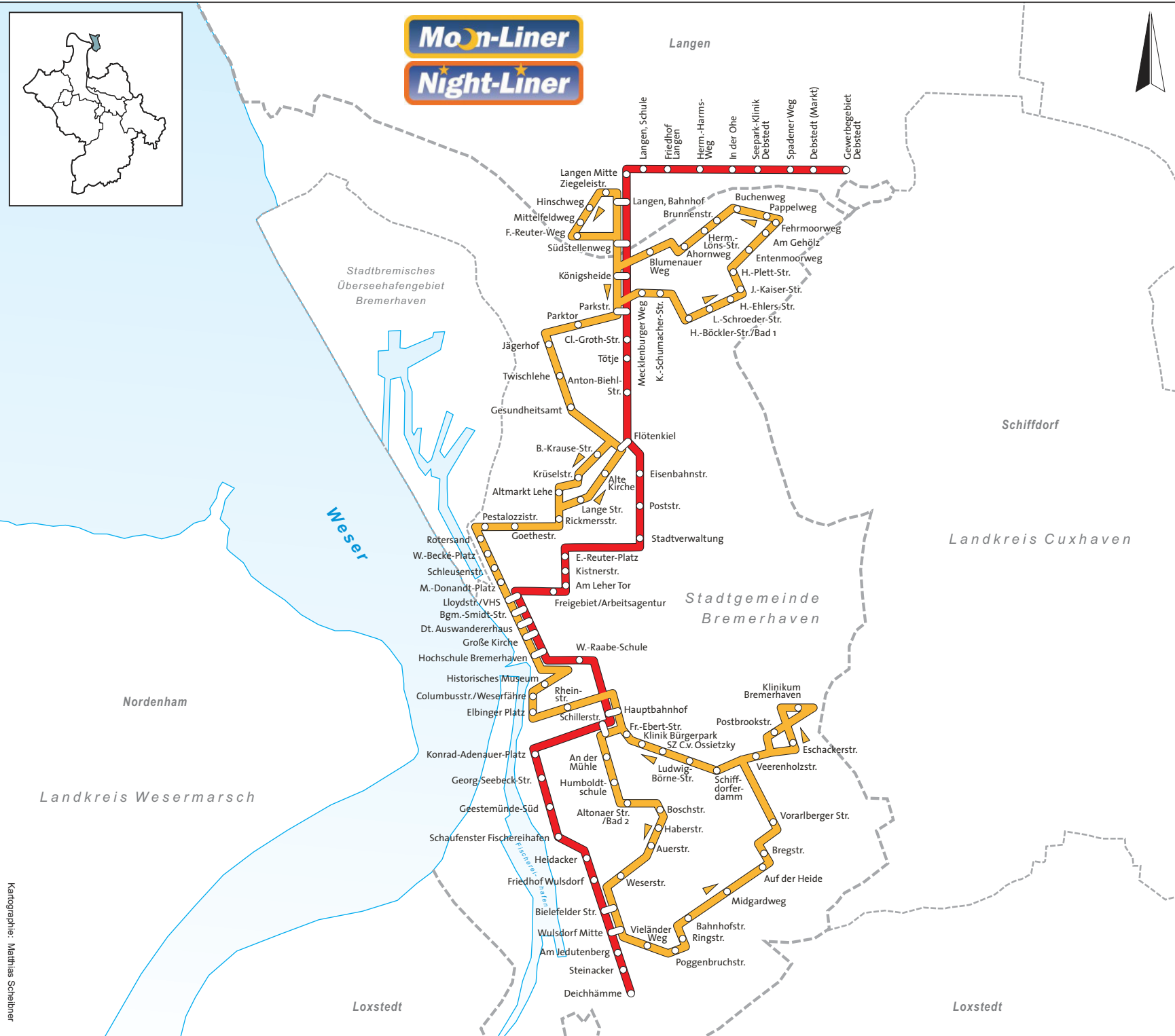
**Moon-Liner**  
**Night-Liner**



zweck verband | verkehrs verband | bremen niedersachsen

**Stadtbusliniennetz in Bremerhaven (Nachtnetz)**

Verkehrslinien  
█ Buslinie Night-Liner (NL)  
█ Buslinie Moon-Liner (ML)



Quelle: BremerhavenBus

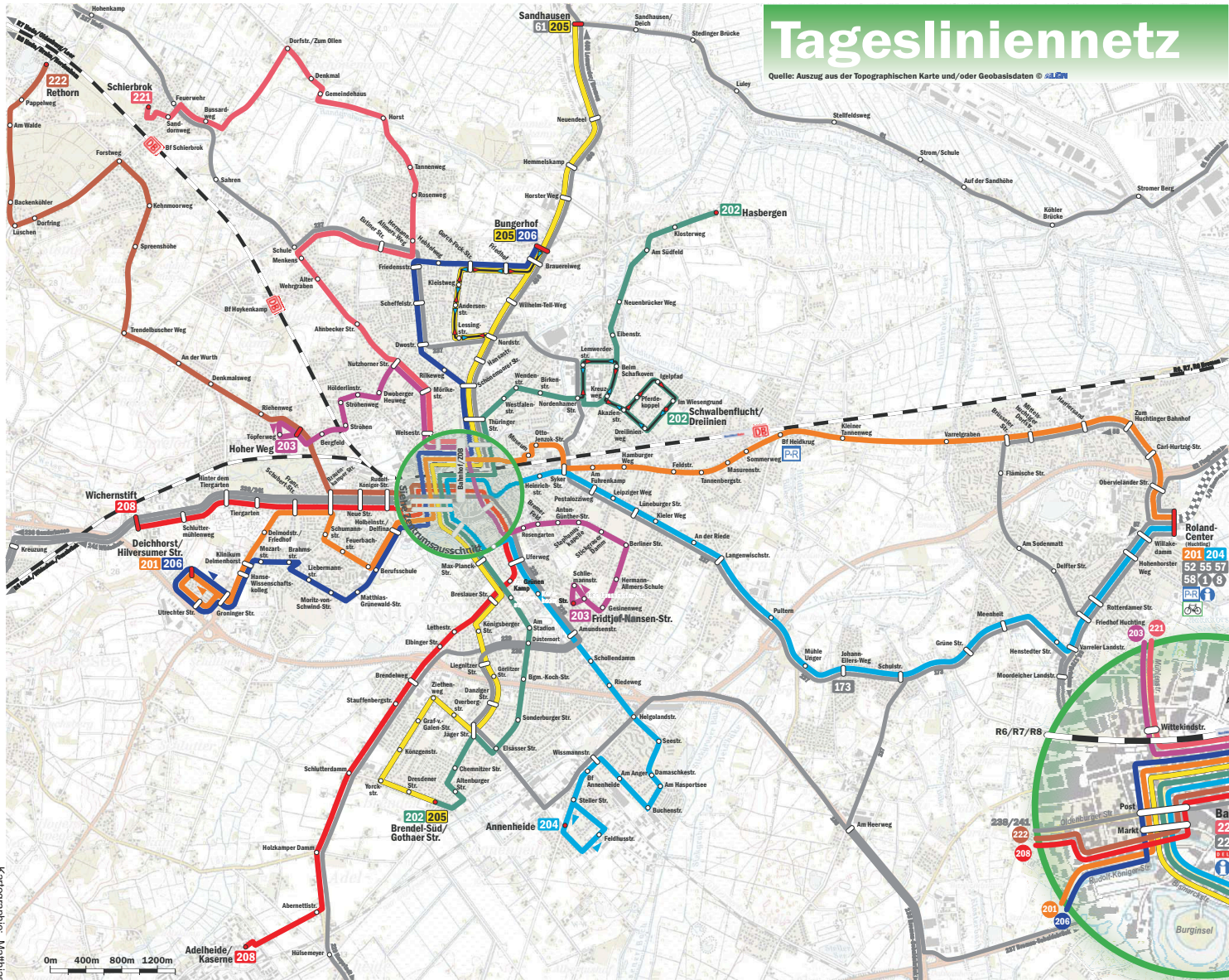
Kartographie: Matthias Scheibner





# Tagesliniennetz

Quelle: Auszug aus der Topographischen Karte und/oder Geobasisdaten © 2006



## Stadtbusliniennetz in Delmenhorst (Tagesliniennetz)

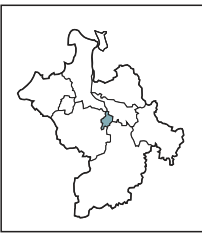
### Zeichenerklärung

- Linie 201 Deichhorst/Hilversumer Str. - Roland-Center/Huchting
- Linie 202 Hasbergen - Brendel-Süd/Gothaer Str.
- Linie 202 Schwalbenfluch/Dreiliniern - Brendel-Süd/Gothaer Str.
- Linie 203 Hoher Weg - Fridtjof-Nansen-Str.
- Linie 204 Annenheide - Roland-Center/Huchting
- Linie 205 Brendel-Süd/Gothaer Str. - Sandhausen
- Linie 205 Brendel-Süd/Gothaer Str. - Bungerhof
- Linie 206 Bungerhof - Deichhorst/Hilversumer Str.
- Linie 208 Wichernstift - Adelheide/Kaserne
- Linie 221 Schierbrok - Delmenhorst/ZOB
- Linie 222 Rethorn - Delmenhorst/ZOB
- Andere VBN-Linie
- Schienenstrecken (Personenverkehr)
- Haltepunkt der DB-Regio und der NordWestBahn
- Straßenbahnlinie der BSAG
- Endhaltestelle
- Park & Ride Parkplatz
- Information und Beratung im Delbus Service Center am Bahnhof/ZOB
- Bike & Ride Fahrrad-Unterstand

Gültig ab 10. Dezember 2006  
 Delbus GmbH & Co. KG  
 Verkehrs- und Angebotsplanung  
 Erstellt: Runkel August 2006

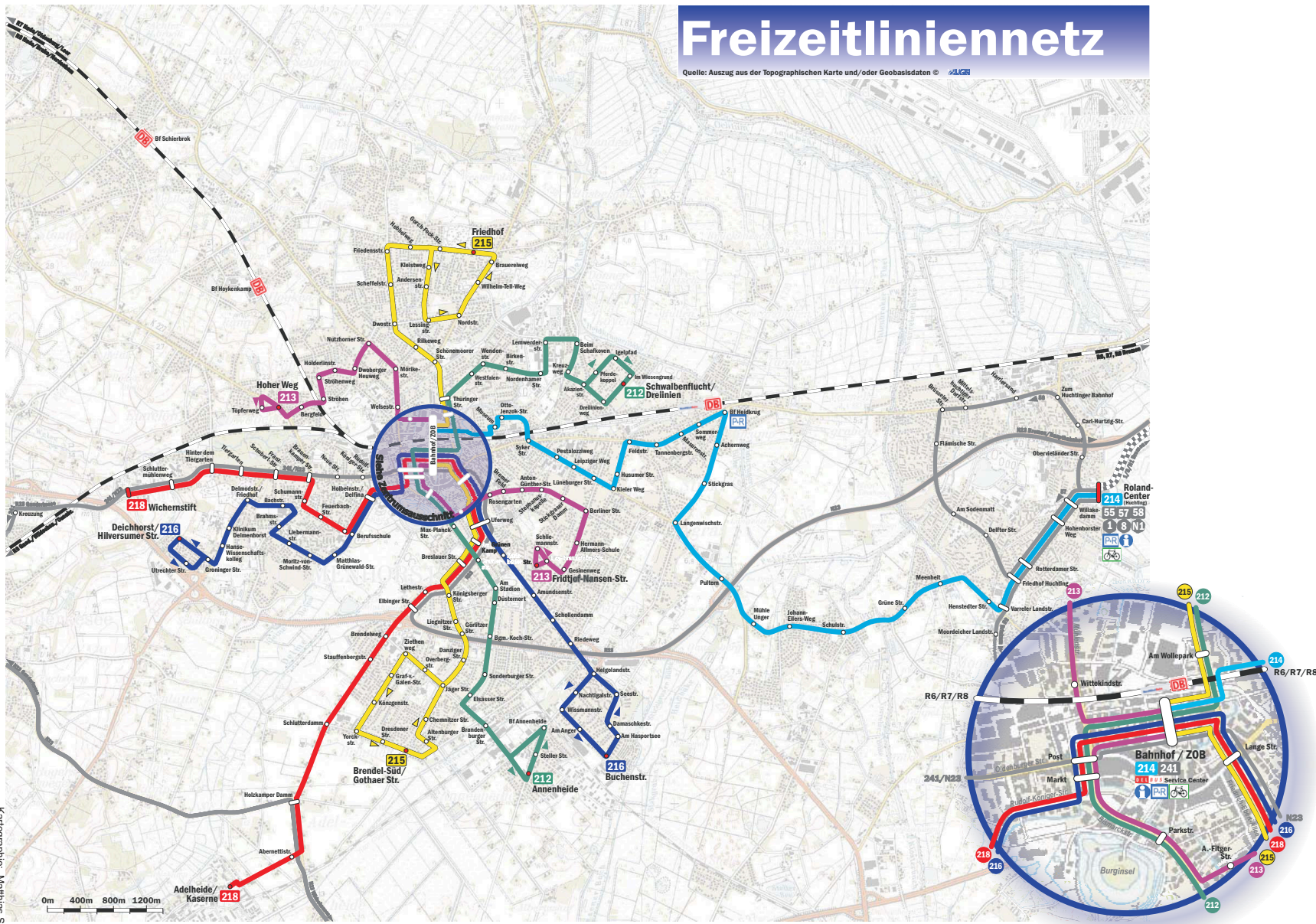
Quelle: Delbus GmbH & Co. KG Verkehrs- und Angebotsplanung

Kartographie: Mathias Scheibner



# Freizeitliniennetz

Quelle: Auszug aus der Topographischen Karte und/oder Geobasisdaten © 4L28



## Stadtbusliniennetz in Delmenhorst (Freizeitliniennetz)

### Zeichenerklärung

- Linie 212 Annenheide - Dreililien
- Linie 213 Hoher Weg - Fridtjof-Nansen-Str.
- Linie 214 Bahnhof/ZOB - Roland-Center/Huchting
- Linie 215 Brendel-Süd/Gothaer Str. - Friedhof
- Linie 216 Deichhorst/Hilversumer Str. - Buchenstr.
- Linie 218 Adelheide - Wichernstift
- Andere VBN-Linie/Nachtlinie
- Schienenstrecken (Personenverkehr)
- Haltepunkt der DB-Regio und der NordWestBahn
- Straßenbahnlinie der BSAG
- Endhaltestelle
- Park & Ride Parkplatz
- Information und Beratung im Delbus Service Center am Bahnhof/ZOB
- Bike & Ride Fahrrad-Unterstand

Gültig ab 10. Dezember 2006  
 Delbus GmbH & Co. KG  
 Verkehrs- und Angebotsplanung  
 Erstellt: Runkel August 2006

Quelle: Delbus GmbH & Co. KG Verkehrs- und Angebotsplanung

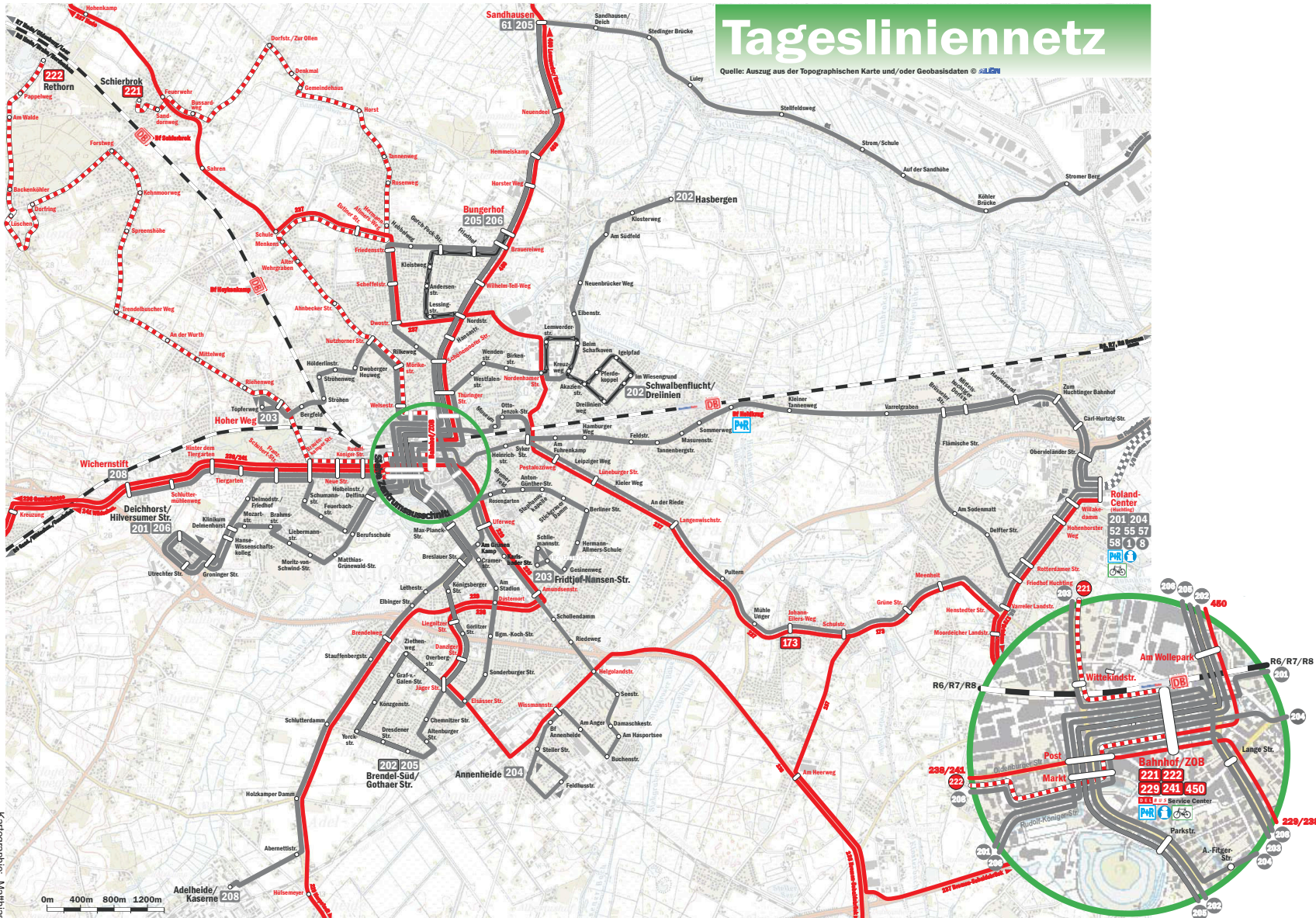
Kartographie: Mathias Scheibner

0m 400m 800m 1200m



# Tagesliniennetz

Quelle: Auszug aus der Topographischen Karte und/oder Geobasisdaten © 2006



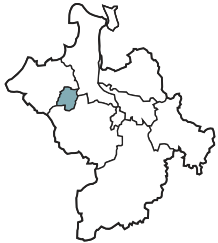
## Zeichenerklärung

- Regionalbuslinie
- Bürgerbuslinie
- Stadtbuslinie der Delbus GmbH und Co. KG oder der Bremer Straßenbahn AG
- Schienenstrecken (Personenverkehr)
- Haltepunkt der DB-Regio und der NordWestBahn
- Straßenbahnlinie der Bremer Straßenbahn AG
- Endhaltestelle
- Park & Ride Parkplatz
- Information und Beratung im Delbus Service Center am Bahnhof/ZOB
- Bike & Ride Fahrrad-Unterstand

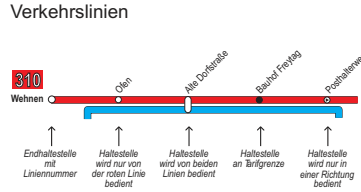
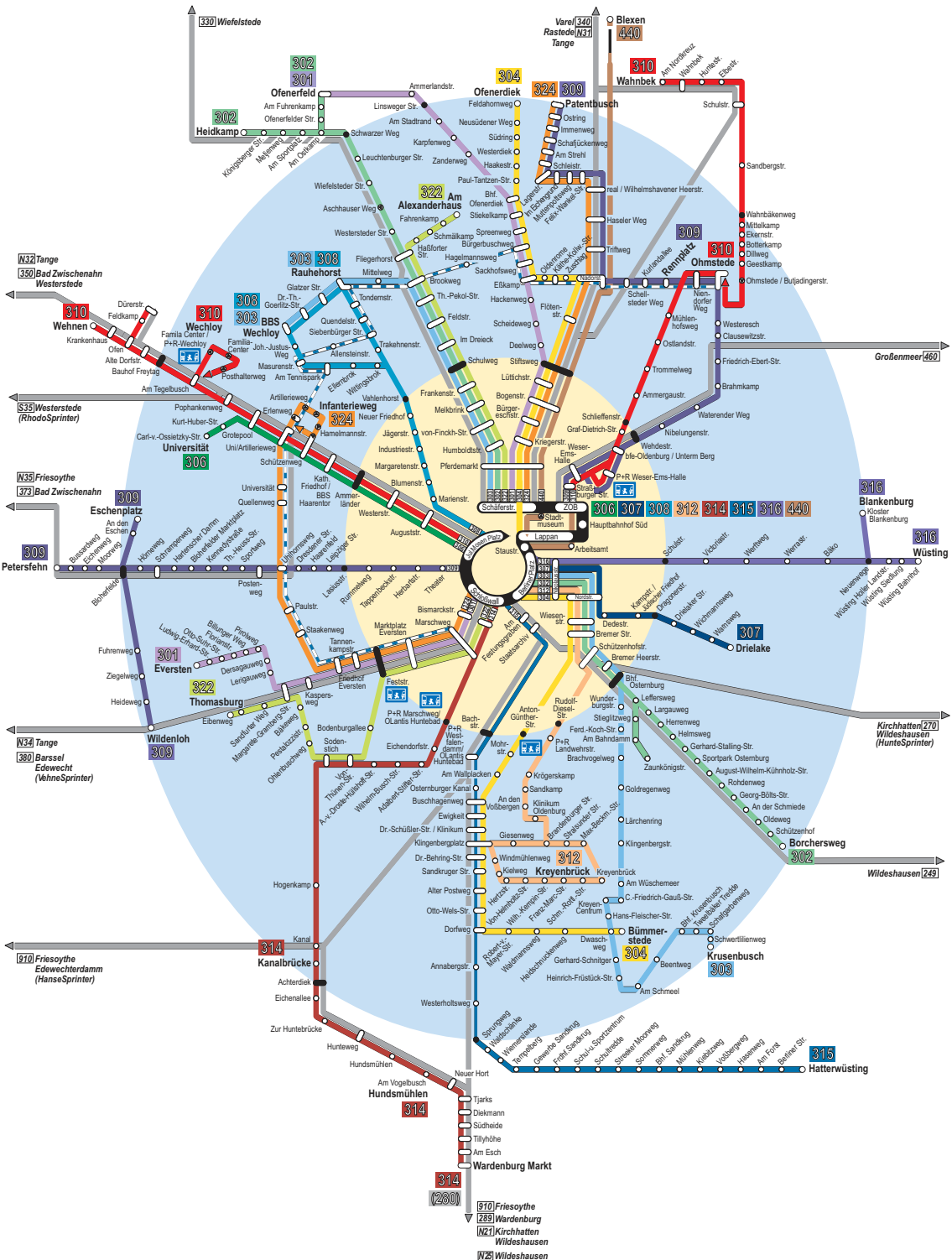
Gültig ab 10. Dezember 2006  
 Delbus GmbH & Co. KG  
 Verkehrs- und Angebotsplanung  
 Erstellt: Runkel, August 2006

Kartographie: Mathias Scheibner

Quelle:  
 Delbus GmbH & Co. KG Verkehrs- und Angebotsplanung



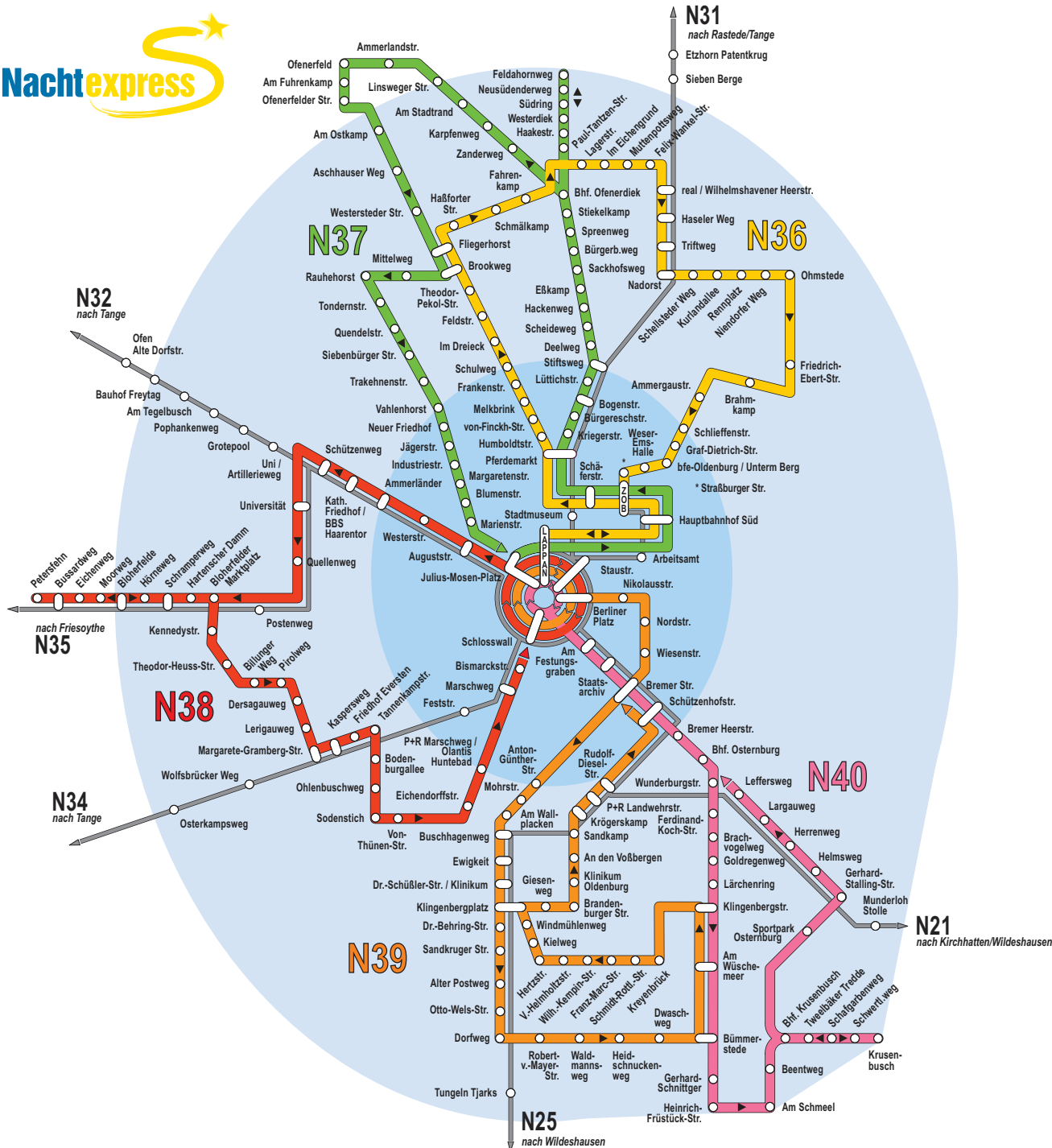
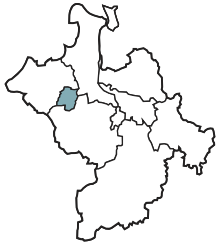
# Stadtbusliniennetz in Oldenburg (Tagesnetz)



313AST Anrufsammeltaxi

Park & Ride

Quelle: Verkehr und Wasser GmbH (VWG)



zweck verband | verkehrs verband | bremen niedersachsen

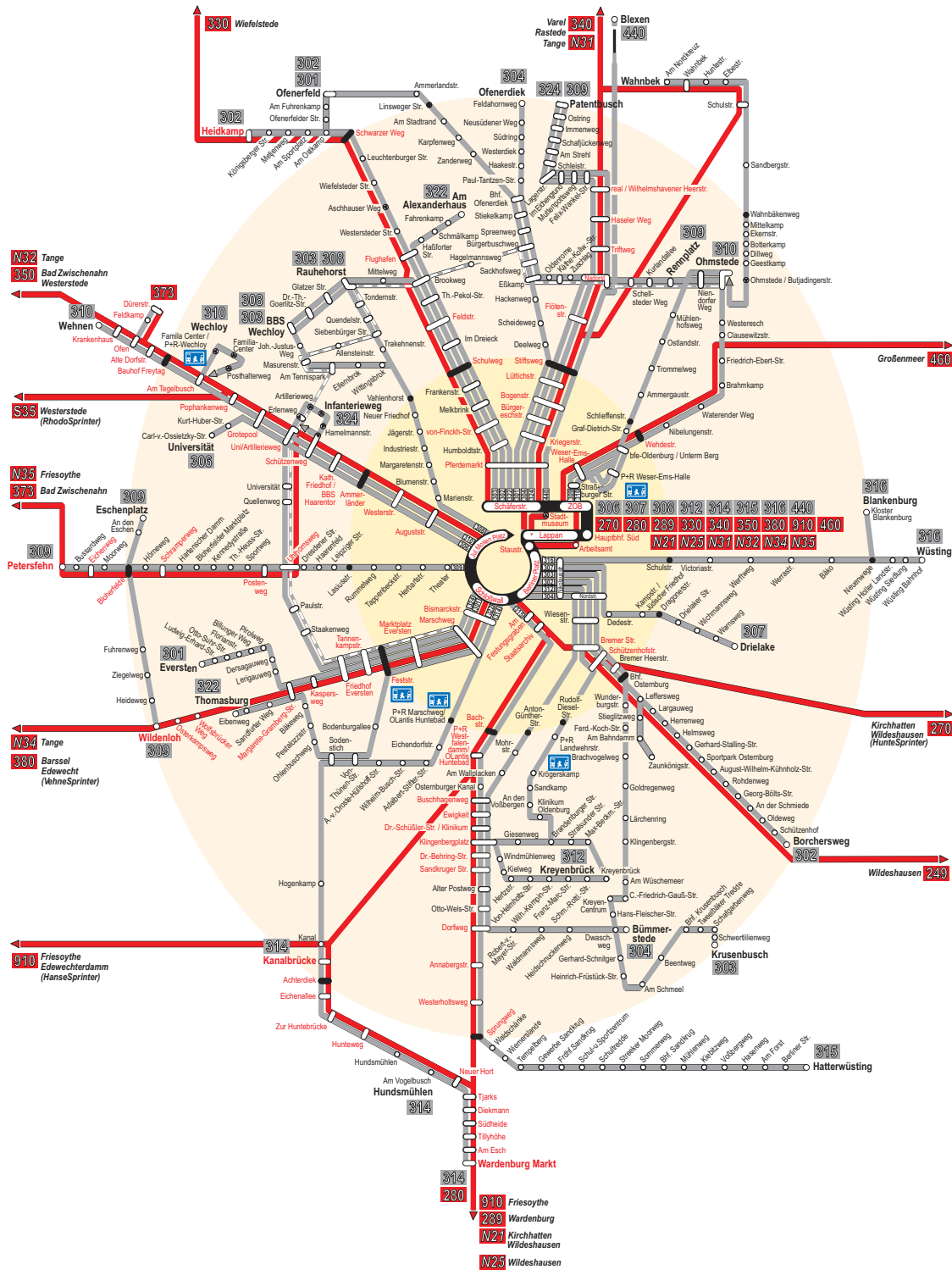
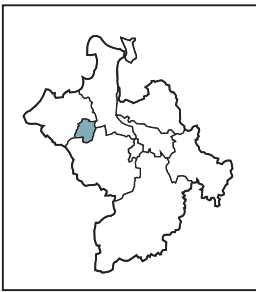
### Stadtbusliniennetz in Oldenburg (Nachtnetz)

Verkehrslinien Nachtexpress Oldenburg

- N37 Ofenerdiek/Ofenerfeld
- N36 Donnerschwee/Alexandersfeld
- N38 Universität/Bloherfelde/Petersfehne
- N39 Bümmerstede/Kreyenbrück
- N40 Osternburg/Krusenbusch
- N32 Regionalbuslinie der "Nachteteule" mit Liniennummer

Quelle: Verkehr und Wasser GmbH (VWG)

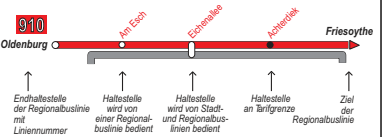
Kartographie: Matthias Scheibner



zweck | verkehr | bremen  
 verband | verbund | niedersachsen

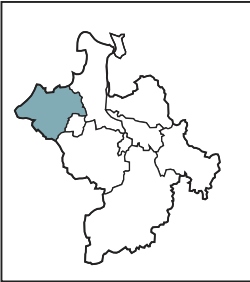
## Regionalbusliniennetz in Oldenburg

### Verkehrslinien



Park & Ride

Quelle:  
 Verkehr und Wasser GmbH (VWG)



Landkreis  
Friesland

Landkreis  
Wesermarsch

Landkreis  
Leer

Westerstede

Landkreis  
Wesermarsch

**WESTERSTEDE**

Rastede

Augustfehn

Apen

Westerstede

**RASTEDE**

nach Leer

Apen

Wiefelstede

**RASTEDE**

Barßel

**BAD  
ZWISCHENNAH**

Wahnbek

Landkreis  
Cloppenburg

Bad Zwischenahn

Stadt  
Oldenburg

nach Barßel

Edewecht

Petersfehn

nach Friesoythe

Edewecht






Friedrichsfehn

Landkreis  
Oldenburg



## Landkreis Ammerland Räumliches Verkehrsangebot

### Verkehrslinien

-  SPNV-Line mit Bahnhof und Liniennummer
-  Buslinie mit Anfangs- / Endpunkt und Liniennummer  
- Zuordnung zur Bedienungsebene 1 -
-  Buslinie mit Anfangs- / Endpunkt und Liniennummer  
- Zuordnung zur Bedienungsebene 2 -
-  Park & Ride mit Anzahl der Parkplätze
-  Bike & Ride mit Anzahl der Stellplätze

### Verwaltungseinheiten

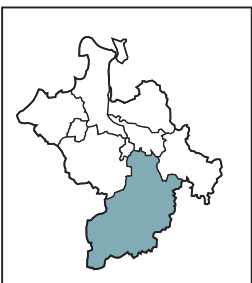
- Rastede Stadt/Gemeinde
- WESTERSTEDE** Mittelzentrum
- Edewecht Grundzentrum
- Südende Ort

Verkehre mit nur zeitweiliger Bedienung sind nicht dargestellt.  
Die Linienverläufe sind schematisiert.

**Karte A-24**

[Stand: Mai 2007]





Landkreis  
Oldenburg

Landkreis  
Verden

Landkreis  
Cloppenburg

Landkreis  
Vechta

Landkreis  
Nienburg

Kreis  
Minden-Lübbecke







Kartographie: Matthias Schellner

0 2 4 6 8 10  
km



## Landkreis Diepholz Räumliches Verkehrsangebot

### Verkehrslinien

-  **R5** SPNV-Linie mit Bahnhof und Liniennummer
-  **150** Buslinie mit Anfangs- / Endpunkt und Liniennummer  
- Zuordnung zur Bedienungsebene 1 -
-  **137** Buslinie mit Anfangs- / Endpunkt und Liniennummer  
- Zuordnung zur Bedienungsebene 2 -
-  VBN-PLUS Sammeltaxi
-  Park & Ride mit Anzahl der Parkplätze
-  Bike & Ride mit Anzahl der Stellplätze

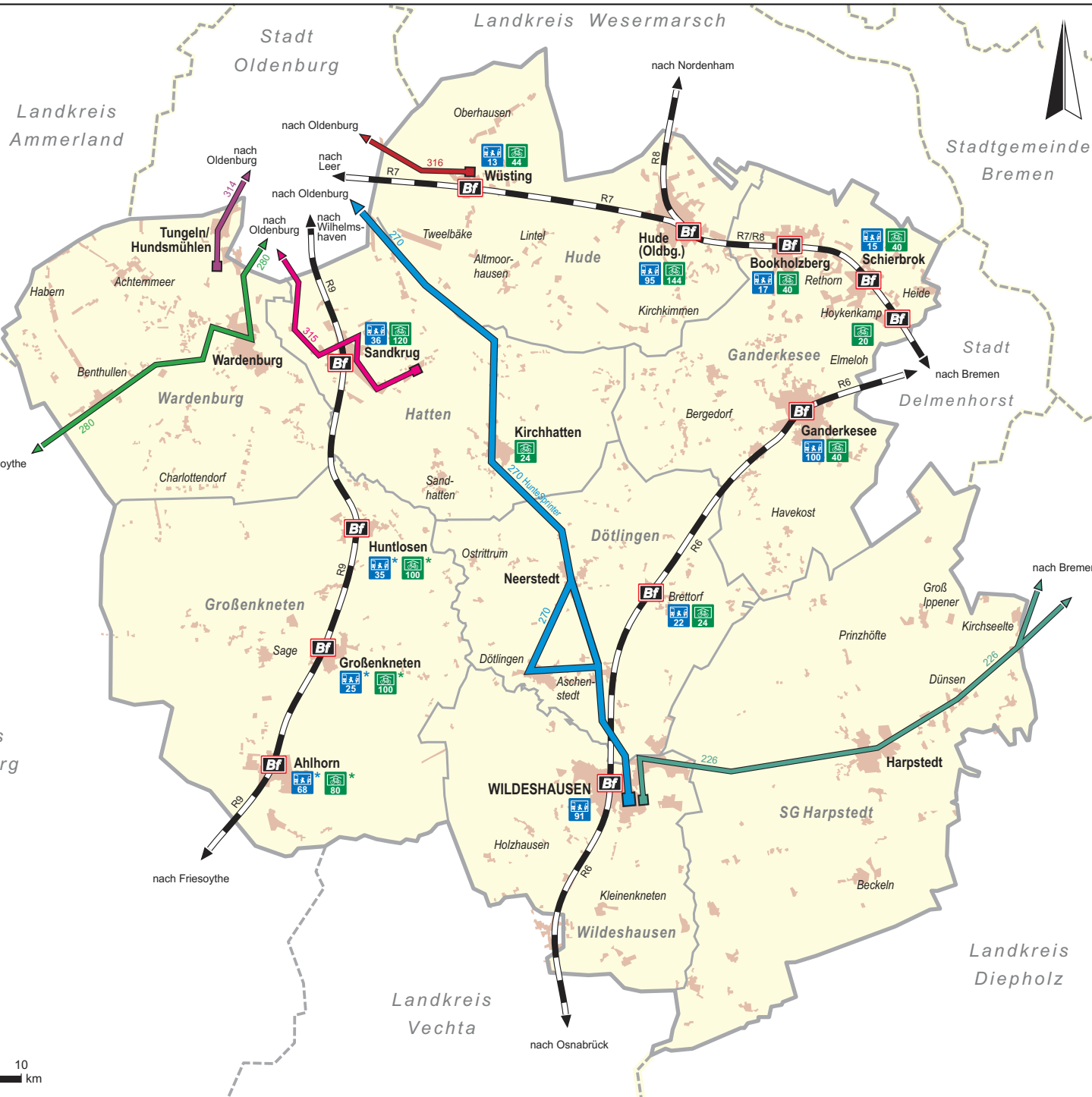
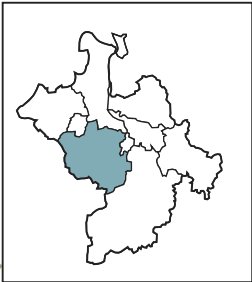
### Verwaltungseinheiten

<b>Stuhr</b>	Stadt/Gemeinde
<b>DIEPHOLZ</b>	Mittelzentrum
<b>Wagenfeld</b>	Grundzentrum
<i>Neuenkirchen</i>	Ort

Verkehre mit nur zeitweiliger Bedienung sind nicht dargestellt.  
Die Linienverläufe sind schematisiert.







## Karte A-25

[Stand: Mai 2007]



## Landkreis Oldenburg Räumliches Verkehrsangebot

### Verkehrslinien

-  SPNV-Linie mit Bahnhof und  
Liniennummer
-  Buslinie mit Anfangs- / Endpunkt  
und Liniennummer  
- Zuordnung zur Bedienungsebene 1 -
-  Buslinie mit Anfangs- / Endpunkt  
und Liniennummer  
- Zuordnung zur Bedienungsebene 2 -
-  Park & Ride  
mit Anzahl der Parkplätze
-  Bike & Ride  
mit Anzahl der Stellplätze
-  P&R-, B&R-Plätze teilweise  
in Planung

### Verwaltungseinheiten

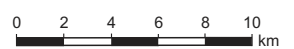
- Dötlingen** Stadt/Gemeinde
- WILDESHAUSEN** Mittelzentrum
- Wardenburg** Grundzentrum
- Brettorf** Ort

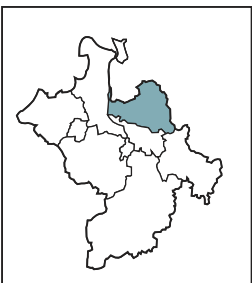
Verkehre mit nur zeitweiliger Bedienung sind nicht dargestellt.  
Die Linienverläufe sind schematisiert.

## Karte A-26

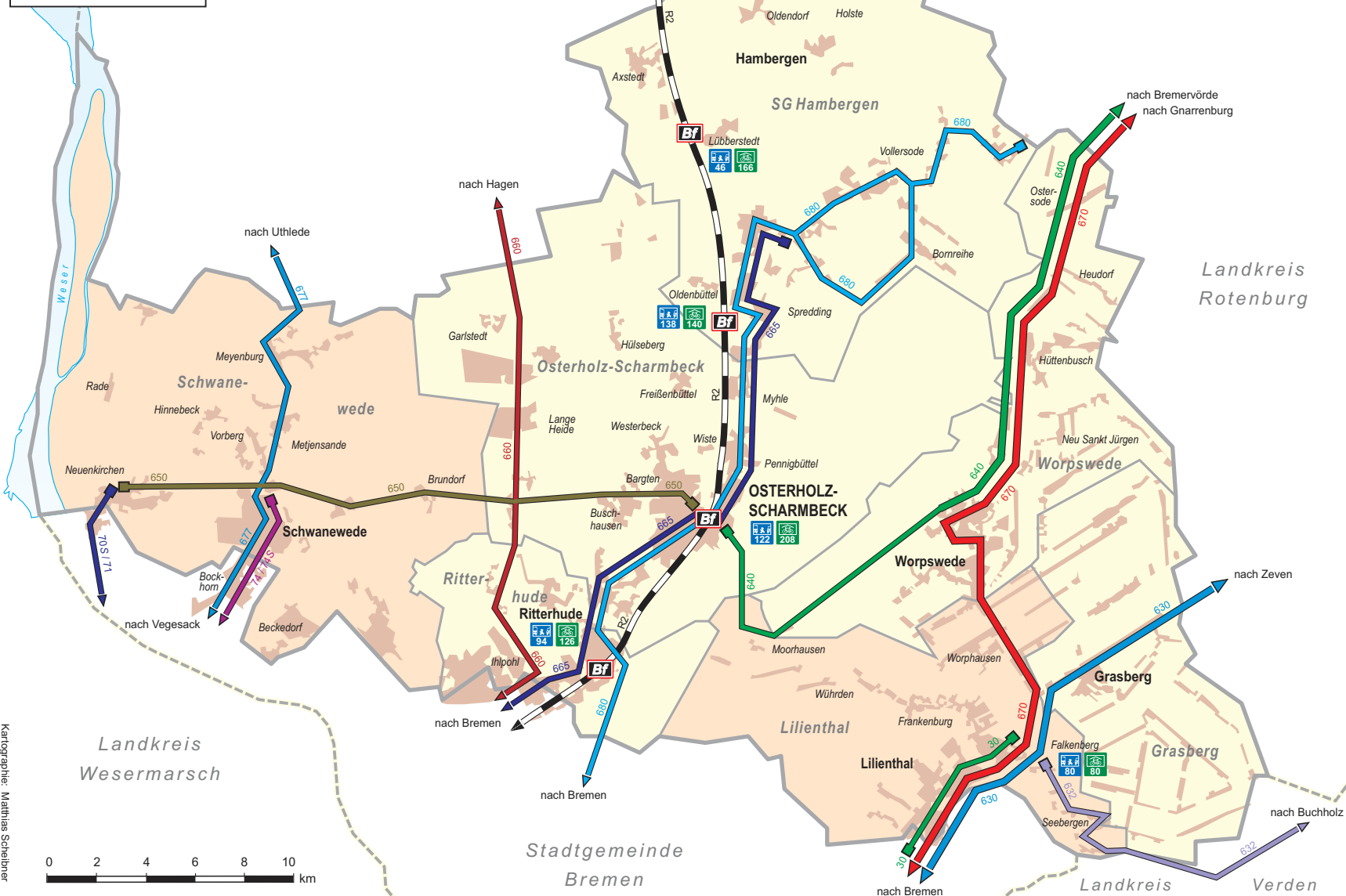
[Stand: Mai 2007]

Kartographie: Matthias Schellner











Landkreis  
Cuxhaven



## Landkreis Osterholz Räumliches Verkehrsangebot

### Verkehrslinien

-  SPNV-Linie mit Bahnhof und  
Liniennummer
-  Buslinie mit Anfangs- / Endpunkt  
und Liniennummer  
- Zuordnung zur Bedienungsebene 1 -
-  Buslinie mit Anfangs- / Endpunkt  
und Liniennummer  
- Zuordnung zur Bedienungsebene 2 -
-  VBN-PLUS Sammeltaxi
-  Park & Ride  
mit Anzahl der Parkplätze
-  Bike & Ride  
mit Anzahl der Stellplätze

### Verwaltungseinheiten

- Worpswede** Stadt/Gemeinde
- OSTERHOLZ-SCHARMBECK** Mittelzentrum
- Ritterhude** Grundzentrum
- Brundorf** Ort

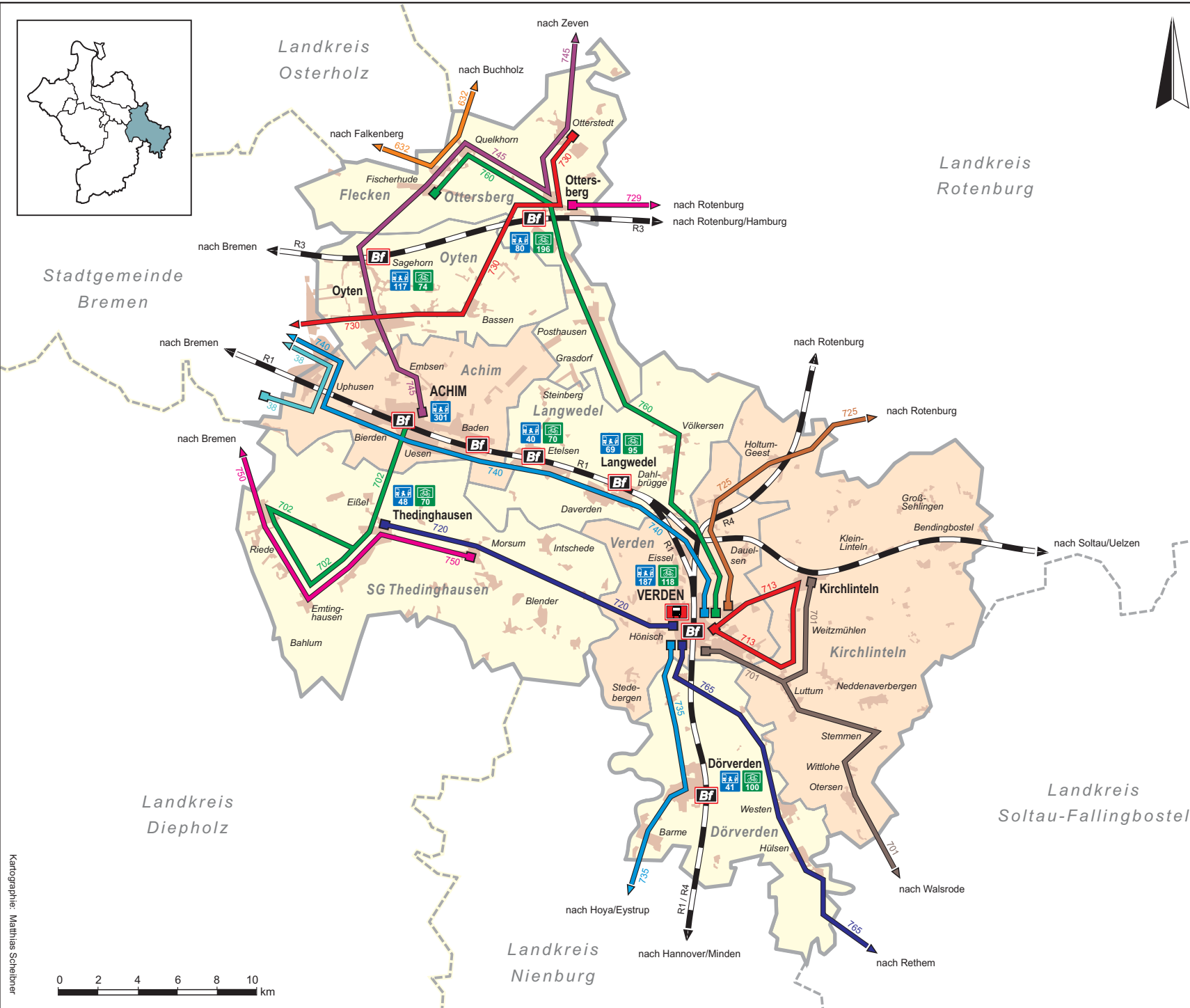
Verkehre mit nur zeitweiliger Bedienung sind nicht dargestellt.  
Die Linienverläufe sind schematisiert.

## Karte A-27

[Stand: Mai 2007]







Kartographie: Matthias Schellner





## Landkreis Verden Räumliches Verkehrsangebot

### Verkehrslinien

-  SPNV-Linie mit Bahnhof und  
Liniennummer
-  Buslinie mit Anfangs- / Endpunkt  
und Liniennummer  
- Zuordnung zur Bedienungsebene 2 -
-  VBN-PLUS Sammeltaxi
-  Innerstädtischer Busverkehr
-  Park & Ride  
mit Anzahl der Parkplätze
-  Bike & Ride  
mit Anzahl der Stellplätze

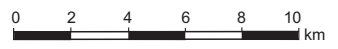
### Verwaltungseinheiten

- Achim* Stadt/Gemeinde
- VERDEN** Mittelzentrum
- Thedinghausen** Grundzentrum
- Luttum* Ort

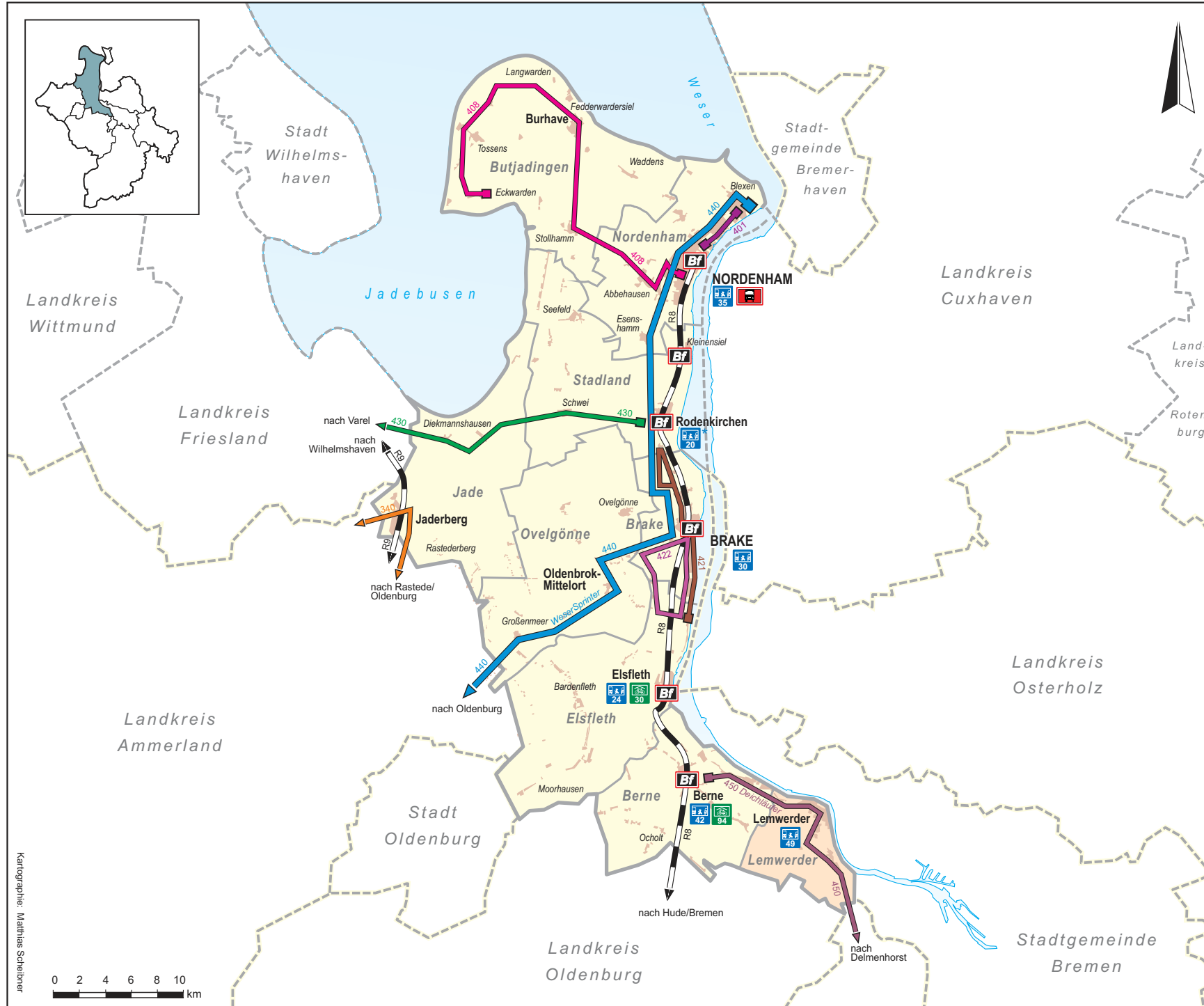
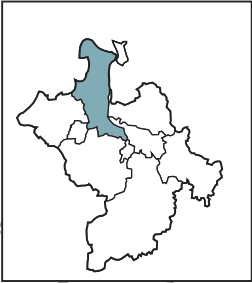
Verkehre mit nur zeitweiliger Bedienung sind nicht dargestellt.  
Die Linienverläufe sind schematisiert.

## Karte A-28

[Stand: Mai 2007]








Kartographie: Matthias Scheiner



## Landkreis Wesermarsch Räumliches Verkehrsangebot

### Verkehrslinien

-  SPNV-Line mit Bahnhof und Liniennummer
-  Buslinie mit Anfangs- / Endpunkt und Liniennummer  
- Zuordnung zur Bedienungsebene 1 -
-  Buslinie mit Anfangs- / Endpunkt und Liniennummer  
- Zuordnung zur Bedienungsebene 2 -
-  VBN-PLUS Sammeltaxi
-  Innerstädtischer Busverkehr
-  Park & Ride mit Anzahl der Parkplätze
-  Bike & Ride mit Anzahl der Stellplätze
-  P&R-, B&R-Plätze teilweise in Planung

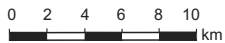
### Verwaltungseinheiten

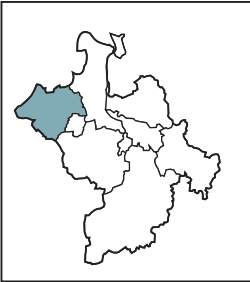
- Ovelgönne** Stadt/Gemeinde
- BRAKE** Mittelzentrum
- Jaderberg** Grundzentrum
- Fedderwardersiel* Ort

Verkehre mit nur zeitweiliger Bedienung sind nicht dargestellt.  
Die Linienverläufe sind schematisiert.

## Karte A-29

[Stand: Mai 2007]











Landkreis  
Friesland

Landkreis  
Wesermarsch

Landkreis  
Leer

## Landkreis Ammerland Schulstandorte

-  Grundschule
-  Hauptschule
-  Realschule
-  Gymnasium
-  Gesamtschule
-  Sonstige Schule

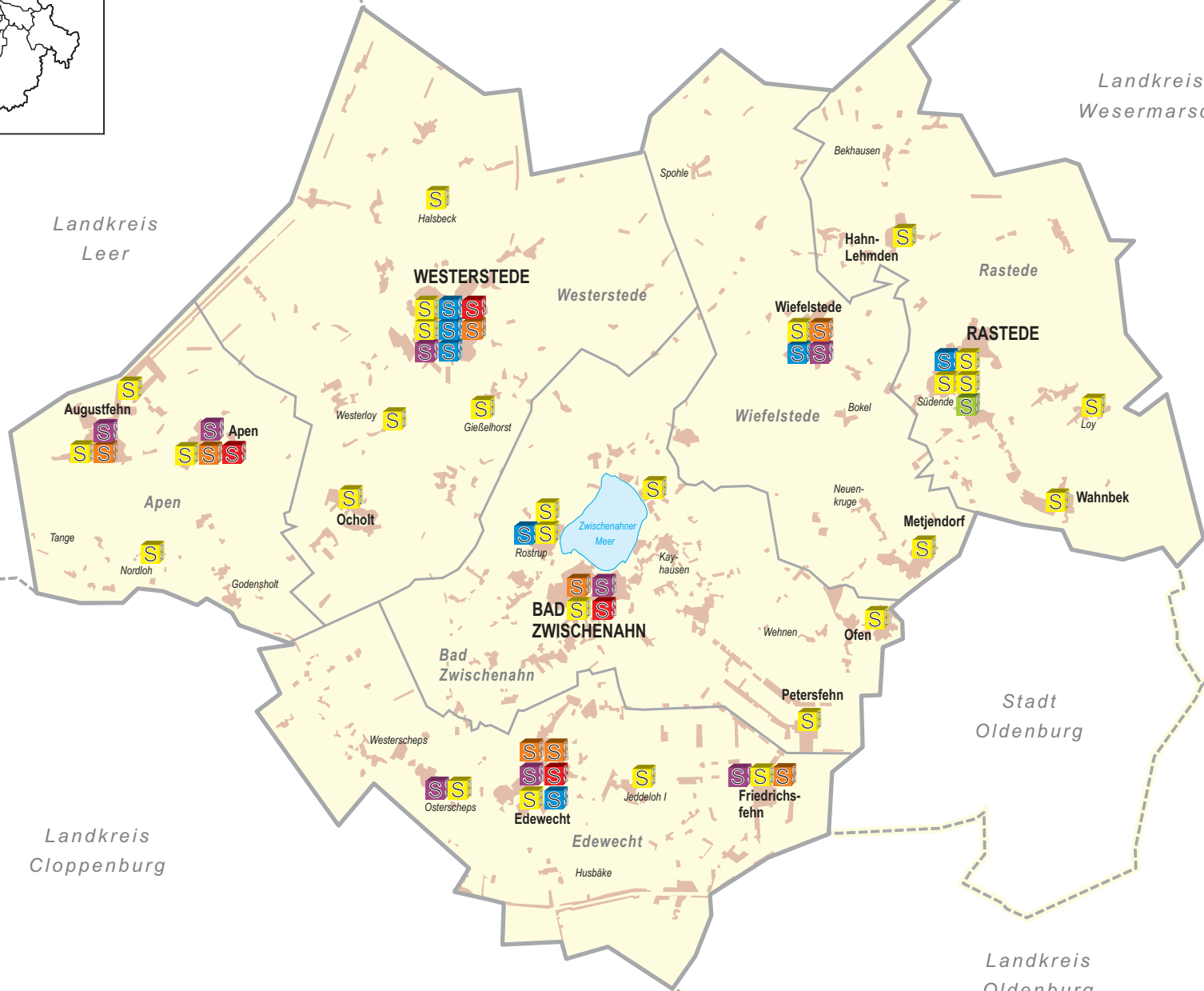
### Verwaltungseinheiten

- Rastede*                      Stadt/Gemeinde
- WESTERSTEDE**            Mittelzentrum
- Edewecht**                    Grundzentrum
- Süden*                            Ort

Quelle:  
Landkreis Ammerland

## Karte A-30

[Stand: Mai 2007]

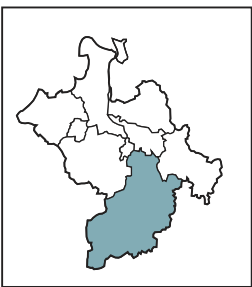


Landkreis  
Cloppenburg

Stadt  
Oldenburg

Landkreis  
Oldenburg





Landkreis  
Oldenburg

Landkreis  
Verden

Landkreis  
Cloppenburg

Landkreis  
Vechta

Landkreis  
Nienburg

Kreis  
Minden-Lübbecke



## Landkreis Diepholz Schulstandorte

- Grundschule
- Hauptschule
- Realschule
- Gymnasium
- Gesamtschule
- Sonstige Schule

### Verwaltungseinheiten

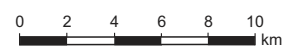
- Stuhr* Stadt/Gemeinde
- DIEPHOLZ** Mittelzentrum
- Wagenfeld** Grundzentrum
- Neuenkirchen* Ort

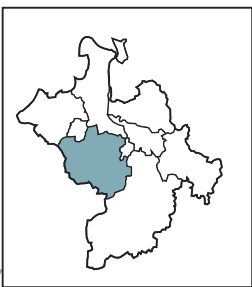
Quelle:  
Landkreis Diepholz

## Karte A-31

[Stand: Mai 2007]

Kartographie: Matthias Schellner





Landkreis Ammerland

Stadt Oldenburg

Landkreis Wesermarsch

Stadtgemeinde Bremen



## Landkreis Oldenburg Schulstandorte

- Grundschule
- Hauptschule
- Realschule
- Gymnasium
- Gesamtschule
- Sonstige Schule

### Verwaltungseinheiten

- Dötlingen* Stadt/Gemeinde
- WILDESHAUSEN** Mittelzentrum
- Wardenburg** Grundzentrum
- Brettorf* Ort

Quelle: Landkreis Oldenburg

## Karte A-32

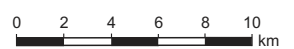
[Stand: Mai 2007]



Landkreis Cloppenburg

Landkreis Vechta

Landkreis Diepholz



Kartographie: Matthias Schellner





Landkreis  
Osterholz

Landkreis  
Rotenburg

Stadtgemeinde  
Bremen

Landkreis  
Diepholz

Landkreis  
Nienburg

Landkreis  
Soltau-Fallingb.otel



## Landkreis Verden Schulstandorte

- Grundschule
- Hauptschule
- Realschule
- Gymnasium
- Gesamtschule
- Sonstige Schule


### Verwaltungseinheiten

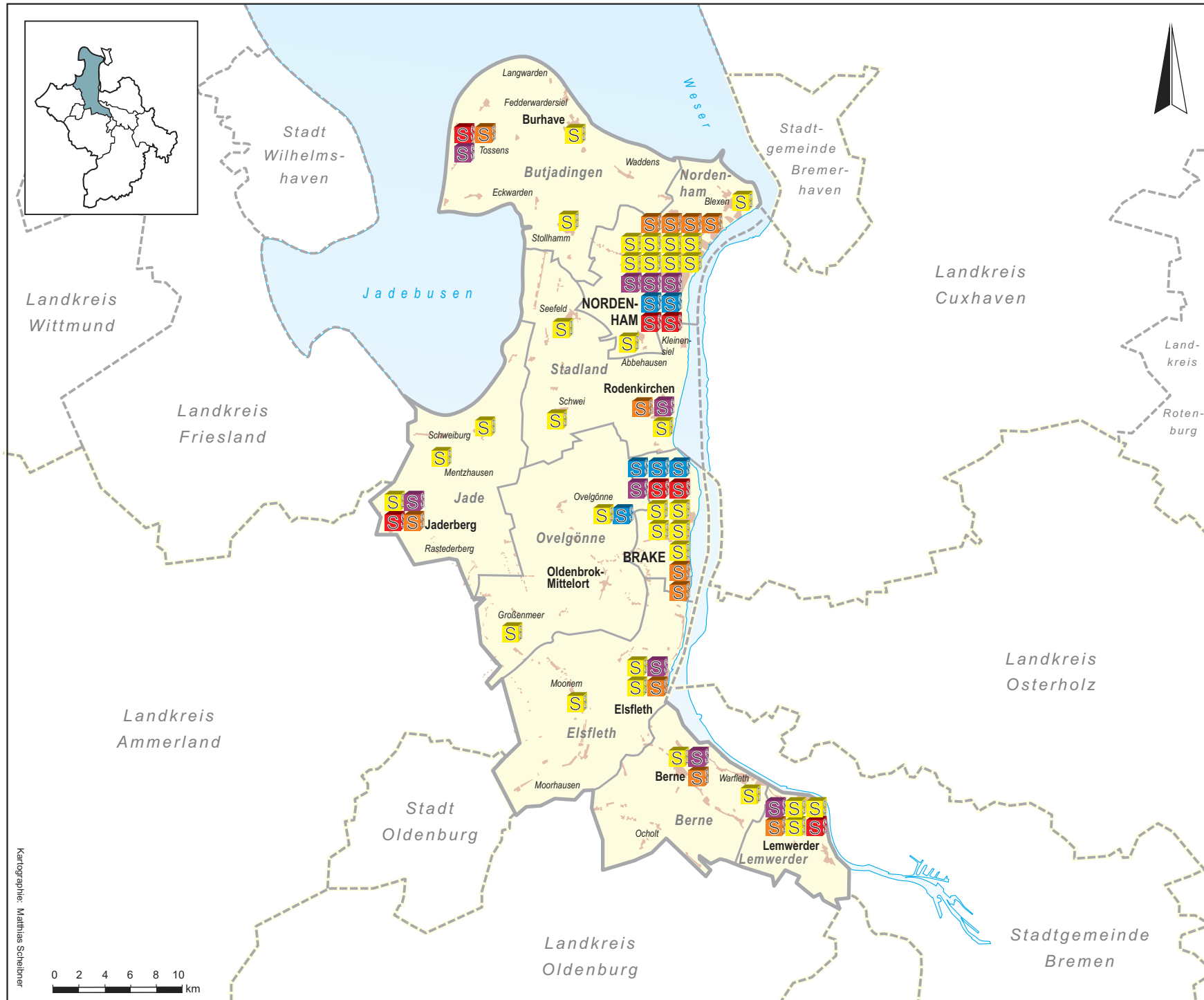
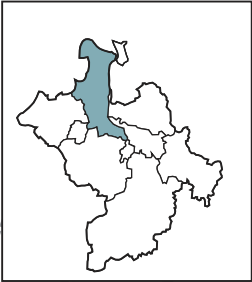
<b>Achim</b>	Stadt/Gemeinde
<b>VERDEN</b>	Mittelzentrum
<b>Thedinghausen</b>	Grundzentrum
Luttum	Ort

Quelle:  
Landkreis Verden

**Karte A-34**

[Stand: Mai 2007]





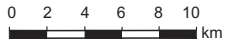
## Landkreis Wesermarsch Schulstandorte

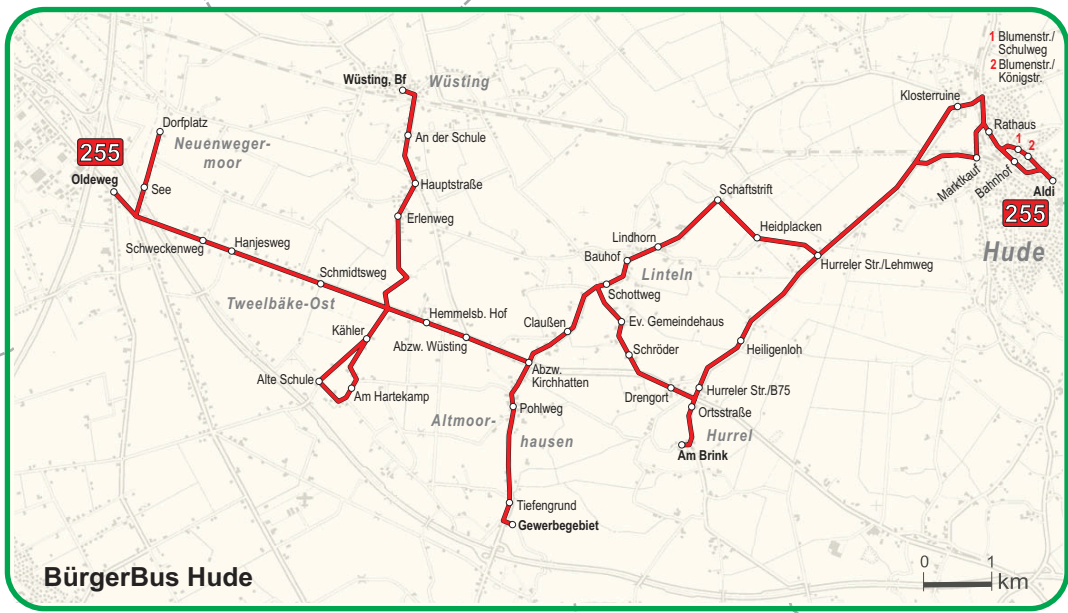
-  Grundschule
-  Hauptschule
-  Realschule
-  Gymnasium
-  Gesamtschule
-  Sonstige Schule

### Verwaltungseinheiten

- Ovelgönne*      Stadt/Gemeinde
- BRAKE**      Mittelzentrum
- Jaderberg**      Grundzentrum
- Fedderwardersiel*      Ort

Quelle:  
Landkreis Wesermarsch





Landkreis Osterholz

Stadtgemeinde Bremen

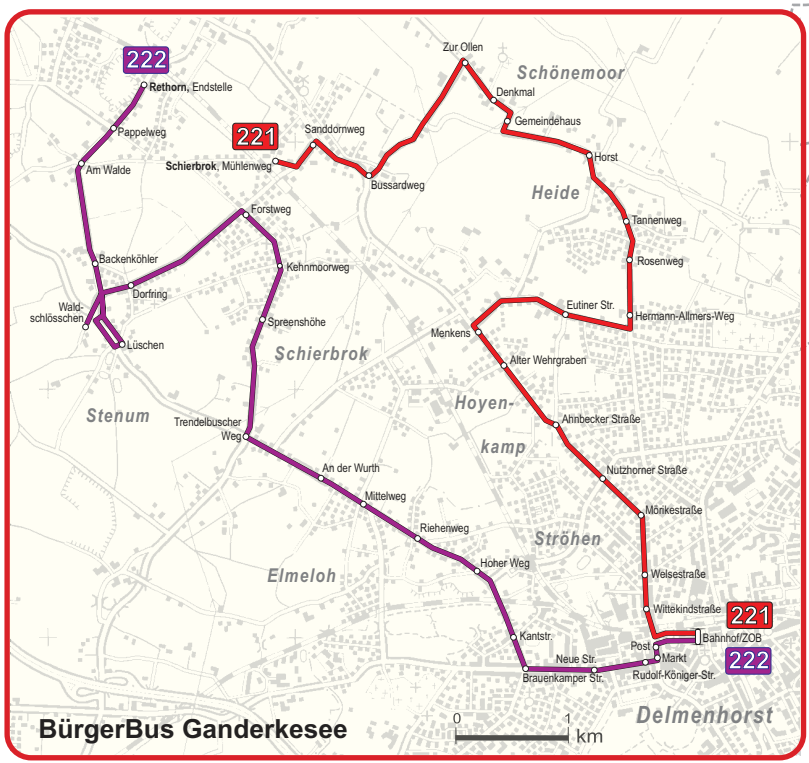
**BürgerBus Hude**

zweck verband  
verkehrsbund  
bremen niedersachsen

**Bürgerbusse im ZVBN-Gebiet**

Verkehrslinien

BürgerBuslinie mit Haltepunkt und Liniennummer

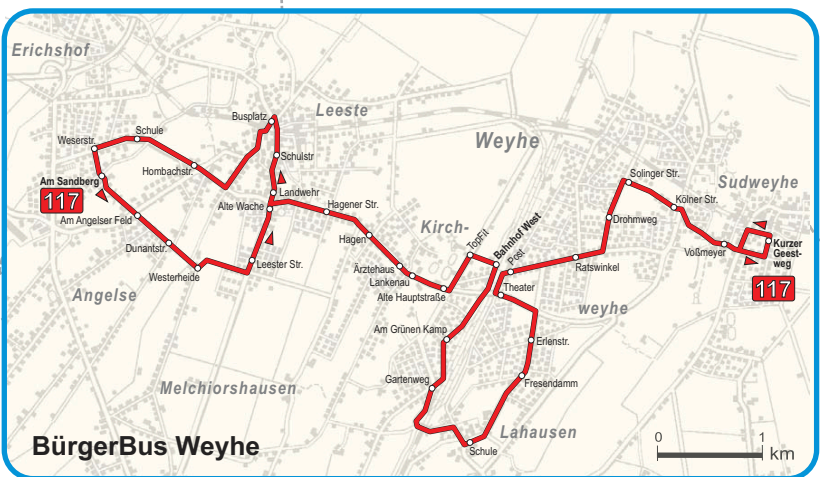


Stadt Delmenhorst

Landkreis Oldenburg

Landkreis Diepholz

**BürgerBus Ganderkesee**



**BürgerBus Weyhe**




Quelle:  
Weser-Ems-Bus, Regionalbereich Oldenburg (Linien 221, 222, 255), Regionalbereich Bremen (Linie 117)

Kartographie: Matthias Scheitler








## Bedarfsorientierter Verkehr

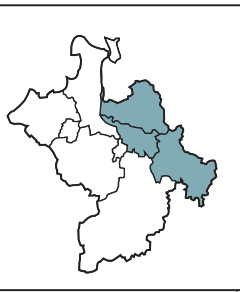
### Bedarfsorientierter Verkehr

-  Anruf-Sammeltaxi (AST) (Produktname VBN-PLUS)
-  **702** Anruf-Liniertaxi (ALT), teilweise in Ergänzung einer bestehenden Linie mit Liniennummer
-  Haltepunkt / Ziel oder Start der ALT-Linie mit Ortsbezeichnung

### Verwaltungseinheiten



-  Gebiet des Zweckverbandes Verkehrsverbund Bremen/Niedersachsen (ZVBV)
- Diepholz Sitz der Kreisverwaltung
-  Oberzentrum
- Verden** Verbandsglieder ZVBV
-  Grenze des Verkehrsverbundes Bremen/Niedersachsen (VBN)
-  Kreisgrenze
-  Gemeindegrenze

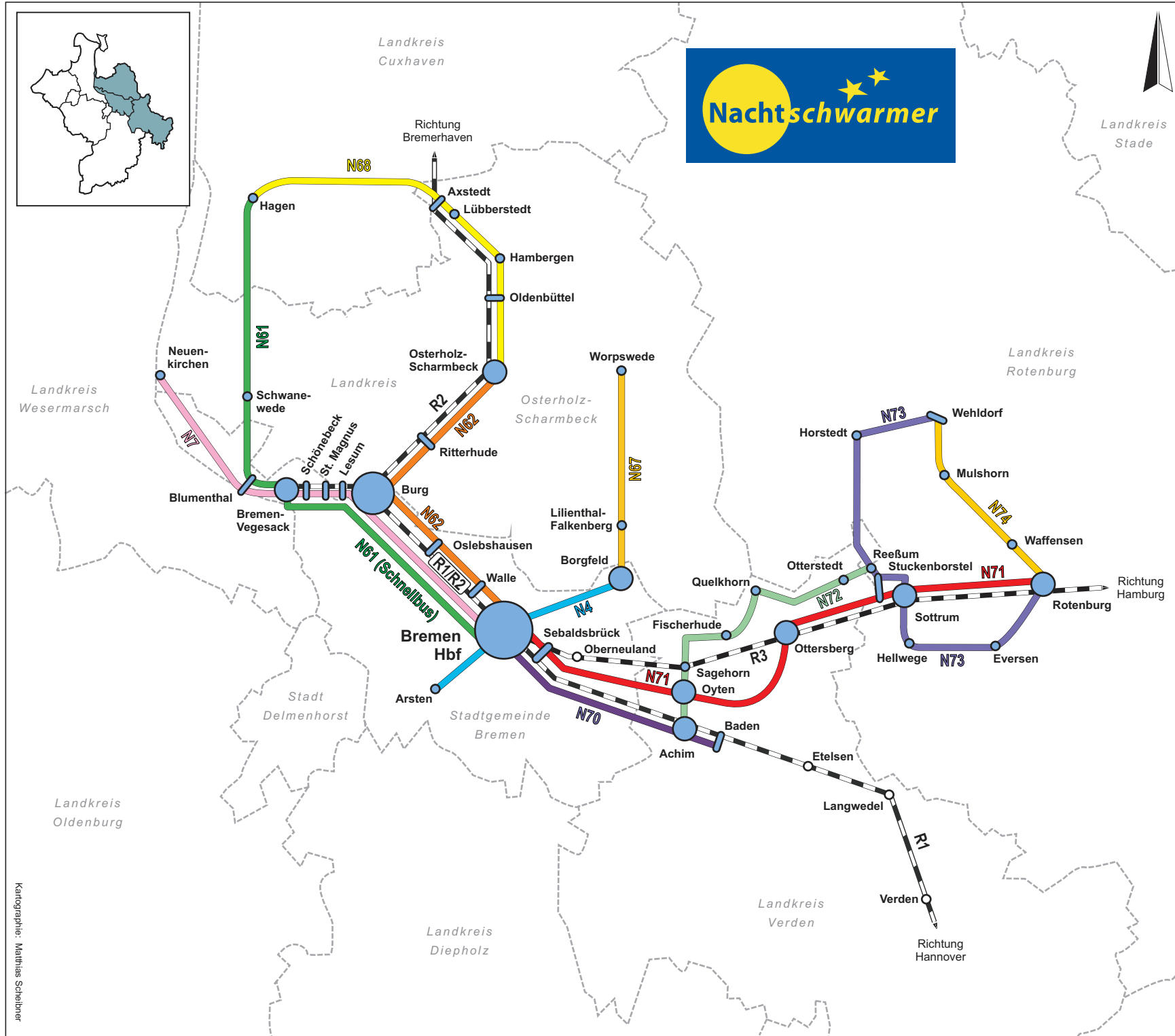
- <sup>1</sup> In der Teilgemeinde Engeln der Samtgemeinde Bruchhausen-Vilsen befindet sich das Anruf-Sammeltaxi (AST) des VBN-PLUS in einer Testphase (01.04.2007 bis 30.09.2007)
- <sup>2</sup> Anrufliertaxi verkehrt ergänzend zu einer bestehenden Buslinie am Wochenende (Samstag und/oder Sonntag) sowie an Feiertagen
- <sup>3</sup> Anrufliertaxi verkehrt ergänzend zu einer bestehenden Buslinie von Montag bis Samstag
- <sup>4</sup> Anrufliertaxi verkehrt ergänzend zu einer bestehenden Buslinie von Montag bis Sonntag
- <sup>5</sup> Anrufliertaxi in Bremerhaven nur im Bereich der Linienendpunkte



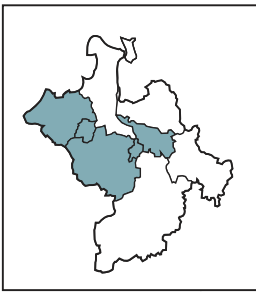
## VBN-Nachtschwärmer

### Verkehrslinien

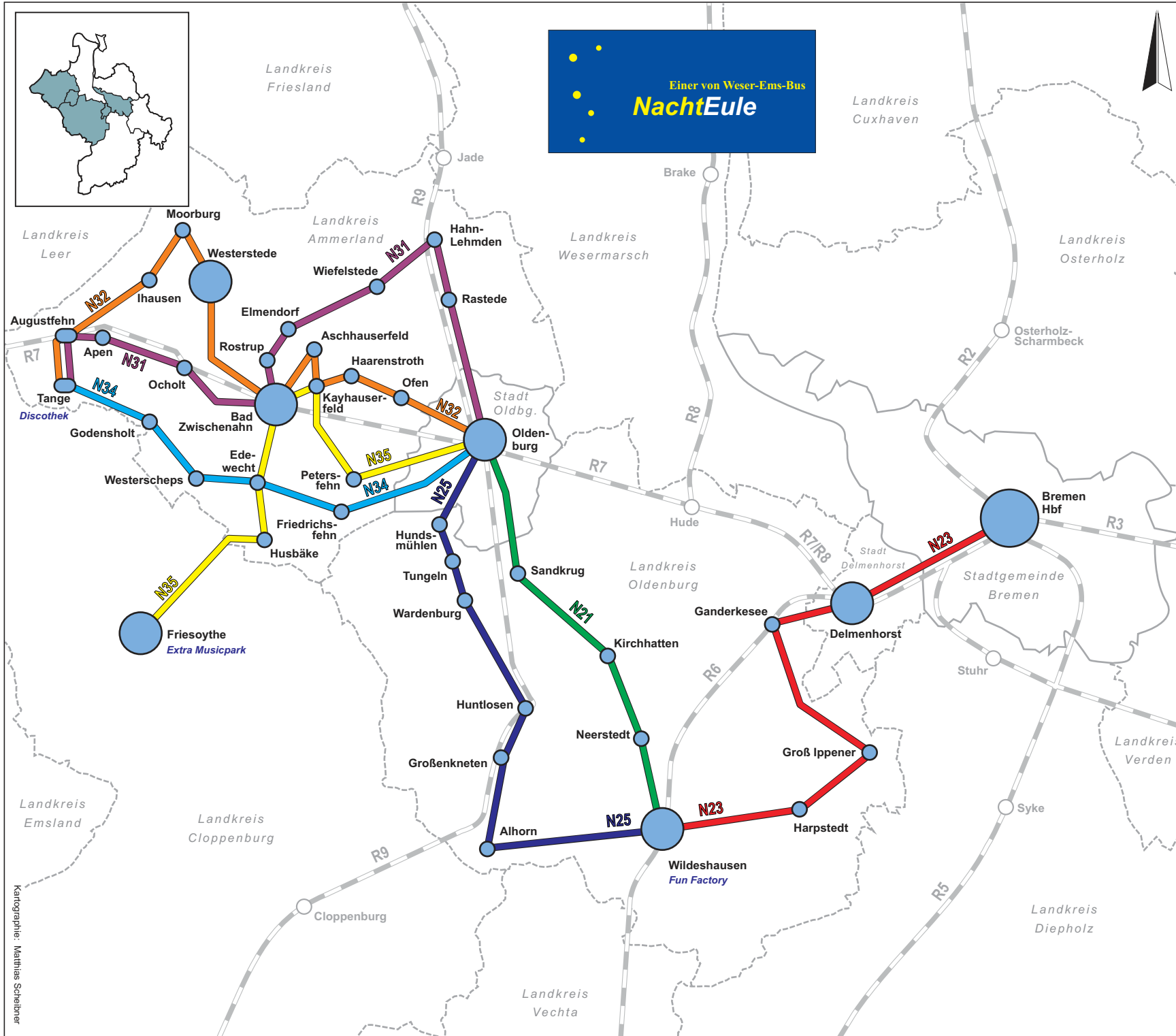
-  **R3** SPNV-Linie mit Bahnhof und Liniennummer
-  **N67** VBN-Nachtschwärmer-Linie mit Liniennummer
-  Ausgewählte Zwischenhalte







Die Linienverläufe sind schematisiert dargestellt.  
 Quelle:  
 Verkehrsverbund Bremen/Niedersachsen (VBN)



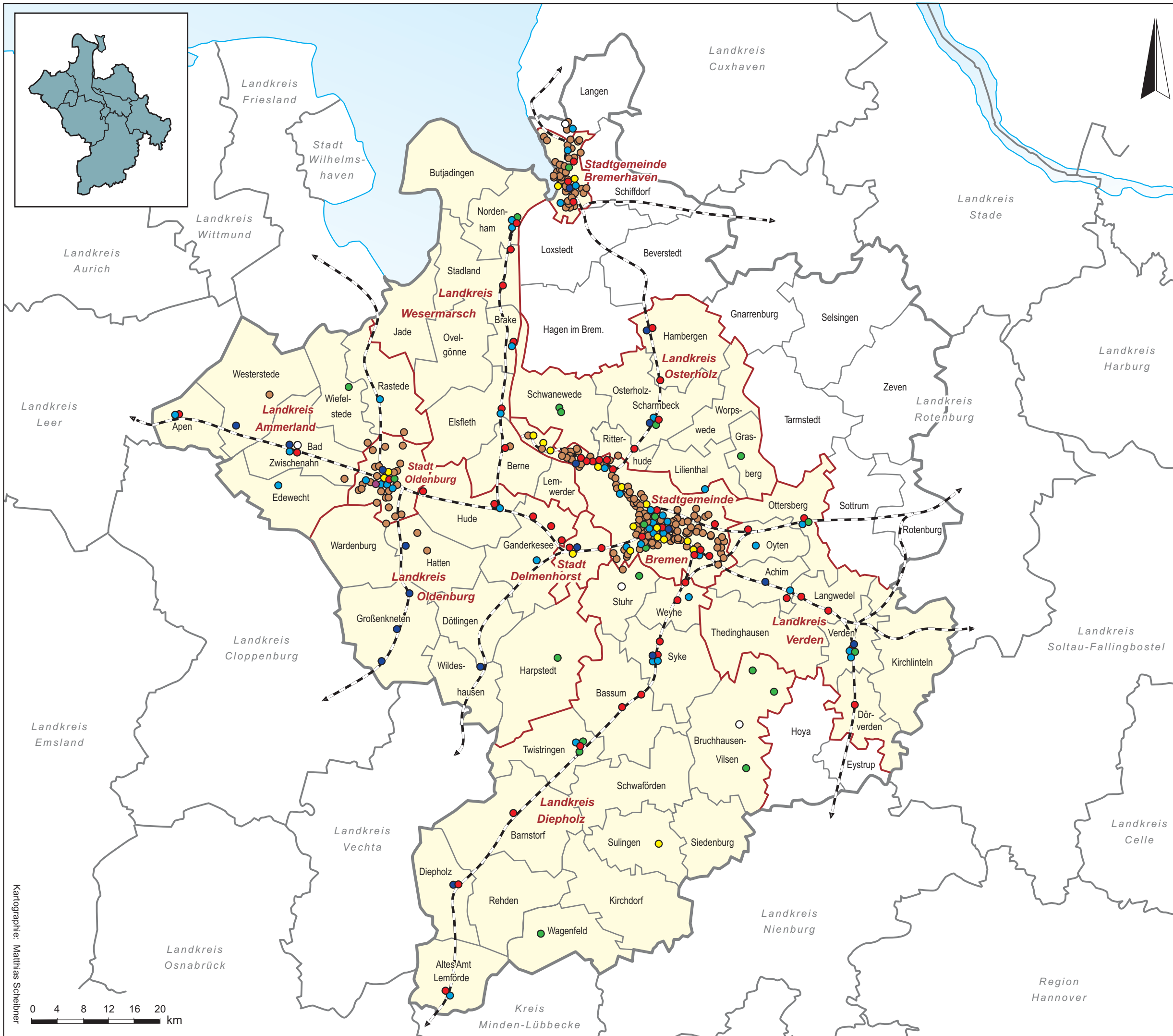
## Nachtlinien in den Landkreisen Ammerland und Oldenburg



### Verkehrslinien

-  R9 Ausgewählte SPNV-Linie mit Liniennummer
-  N35 NachtEulen-Linie mit Liniennummer
-  Ausgewählte Zwischenhalte
-  Fun Factory Discothek

Die Linienverläufe sind schematisiert dargestellt.  
 Quelle:  
 Verkehrsverbund Bremen/Niedersachsen (VBN)



### Vertriebs- und Auskunftsstellen im ZVBN-Gebiet

- Vertriebsstellen**
- Bürgerbüro
  - VBN-Verkehrsunternehmen
  - DB-Fahrscheinautomaten
  - DB-Vertriebsstellen
  - DB-Agentur (z.B. Reisebüro)
  - Kundencenter (BHV-BUS / BSAG / WEB)
  - Private Verkaufsstellen (z.B. Kiosk)
  - Mobilitätszentrale (in Stadt Oldenburg)
- SPNV-Linie
- Gebiet des Zweckverbandes Verkehrsverbund Bremen/Niedersachsen (ZVBN)
- Verden** Verbandsglieder ZVBN
- Grenze des Verkehrsverbundes Bremen/Niedersachsen (VBN)
- Kreisgrenze
- Gemeindegrenze

Quelle: Verkehrsverbund Bremen/Niedersachsen (VBN)

Kartographie: Matthias Scheibner

0 4 8 12 16 20 km



## Verkehrsverbände und -gemeinschaften in den Nachbarräumen des VBN

- Verwaltungseinheiten**
- Diepholz: Sitz der Kreisverwaltung
  - Oberzentrum
  - Mittelzentrum
  - Tarifgebiet des Verkehrsverbundes Bremen/Niedersachsen (VBN)
  - Verden:** Verbandsglieder ZVBN
  - Grenze des Zweckverbandes Verkehrsverbund Bremen/Niedersachsen (ZVBN)
  - Kreisgrenze
  - Gemeindegrenze
  - HVV: Benachbarte Verkehrsverbände und -gemeinschaften

\* Assoziation beantragt oder in Beratung  
 \*\* Der Regionaltarif der VNN kommt seit 12.12.04 nur in Teilen der Landkreise Cuxhaven und Rotenburg zur Anwendung.

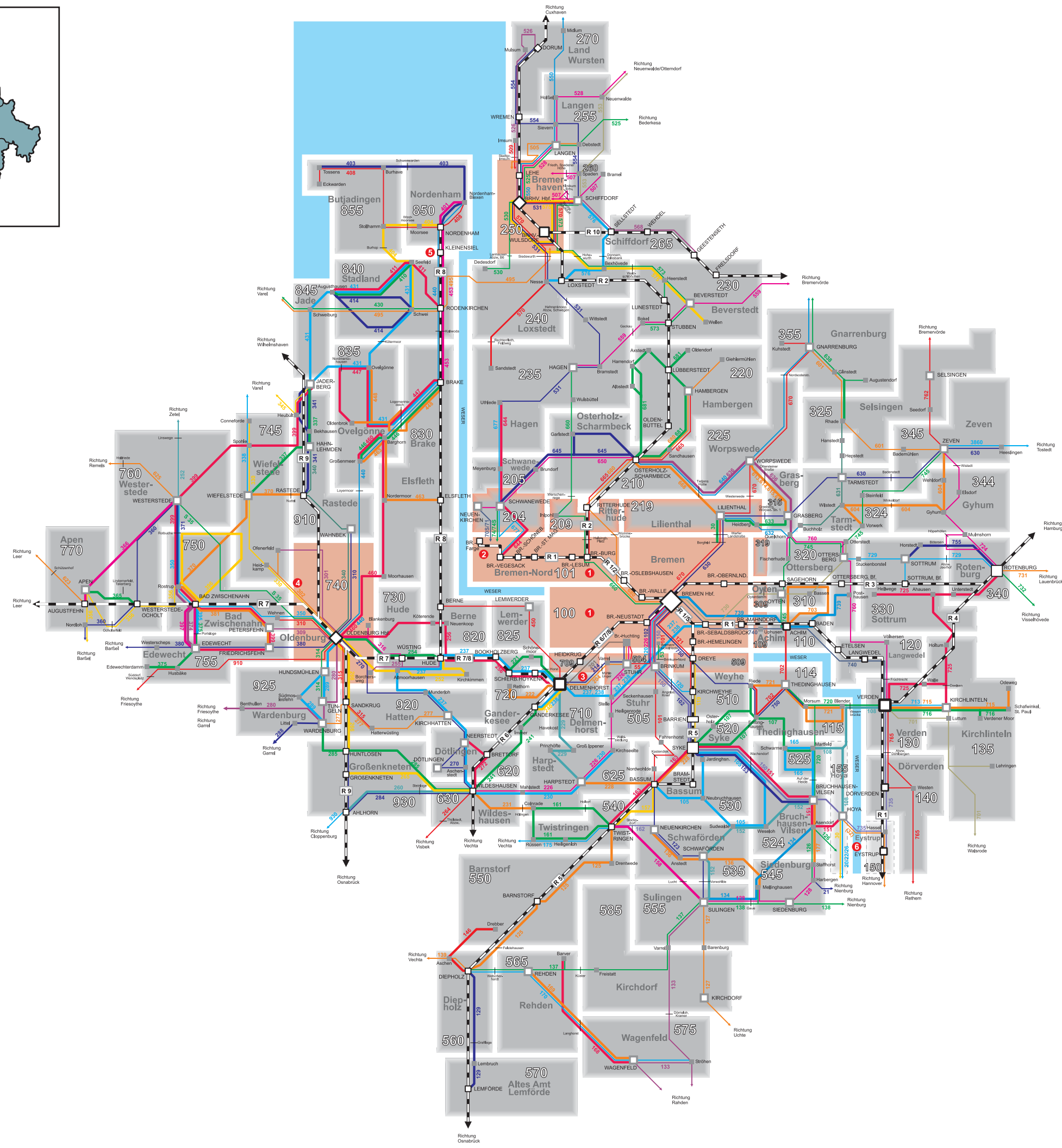
Kartographie: Matthias Scheibner





### Das VBN-Tarifgebiet

- Legende**
- Buslinie mit Liniennummer
  - Linie mit Grenzhaltestelle
  - Bahnlinie mit Liniennummer
  - Ort/Stadtteil mit Bahnhof
  - Orte
  - Orte
  - Tarifzonennummer
  - Gemeindegrenzen



Quelle:  
 Verkehrsverbund Bremen/Niedersachsen (VBN)